

Муниципальное бюджетное общеобразовательное учреждение
«Средняя общеобразовательная школа №12 им академика В.И. Кудинова»
города Воткинска Удмуртской Республики

РАССМОТРЕНО
на заседании ШМО
Протокол № 1
от « 30» августа 2023 г.

ПРИНЯТО
на педагогическом совете
Протокол № 1
от «31» августа 2023 г.

УТВЕРЖДАЮ
директор МБОУ СОШ №12
_____/ Г.М.Кельдибекова
приказ от 31.08.2023 №400- ос

РАБОЧАЯ ПРОГРАММА

(ID 2560830)

по географии

для 5 – 9 классов

2023-2024 уч.год

ПОЯСНИТЕЛЬНАЯ ЗАПИСКА

Программа по географии составлена на основе требований к результатам освоения ООП ООО, представленных в ФГОС ООО, а также на основе характеристики планируемых результатов духовно-нравственного развития, воспитания и социализации обучающихся, представленной в федеральной рабочей программе воспитания и подлежит непосредственному применению при реализации обязательной части образовательной программы основного общего образования.

Программа по географии отражает основные требования ФГОС ООО к личностным, метапредметным и предметным результатам освоения образовательных программ.

Программа по географии даёт представление о целях обучения, воспитания и развития обучающихся средствами учебного предмета, устанавливает обязательное предметное содержание, предусматривает распределение его по классам и структурирование его по разделам и темам курса, даёт распределение учебных часов по тематическим разделам курса и последовательность их изучения с учётом межпредметных и внутрипредметных связей, логики учебного процесса, возрастных особенностей обучающихся; определяет возможности предмета для реализации требований к результатам освоения программы основного общего образования, требований к результатам обучения географии, а также основных видов деятельности обучающихся.

ОБЩАЯ ХАРАКТЕРИСТИКА УЧЕБНОГО ПРЕДМЕТА «ГЕОГРАФИЯ»

География в основной школе — предмет, формирующий у обучающихся систему комплексных социально ориентированных знаний о Земле как планете людей, об основных закономерностях развития природы, о размещении населения и хозяйства, об особенностях и о динамике основных природных, экологических и социально-экономических процессов, о проблемах взаимодействия природы и общества, географических подходах к устойчивому развитию территорий.

Содержание курса географии в основной школе является базой для реализации краеведческого подхода в обучении, изучения географических закономерностей, теорий, законов и гипотез в старшей школе, базовым звеном в системе непрерывного географического образования, основой для последующей уровневой дифференциации.

ЦЕЛИ ИЗУЧЕНИЯ УЧЕБНОГО ПРЕДМЕТА «ГЕОГРАФИЯ»

Изучение географии в общем образовании направлено на достижение следующих целей:

1) воспитание чувства патриотизма, любви к своей стране, малой родине, взаимопонимания с другими народами на основе формирования целостного географического образа России, ценностных ориентаций личности;

2) развитие познавательных интересов, интеллектуальных и творческих способностей в процессе наблюдений за состоянием окружающей среды, решения географических задач, проблем повседневной жизни с использованием географических знаний, самостоятельного приобретения новых знаний;

3) воспитание экологической культуры, соответствующей современному уровню геоэкологического мышления на основе освоения знаний о взаимосвязях в ПК, об основных географических особенностях природы, населения и хозяйства России и мира, своей местности, о способах сохранения окружающей среды и рационального использования природных ресурсов;

4) формирование способности поиска и применения различных источников географической информации, в том числе ресурсов Интернета, для описания, характеристики, объяснения и оценки разнообразных географических явлений и процессов, жизненных ситуаций;

5) формирование комплекса практико-ориентированных географических знаний и умений, необходимых для развития навыков их использования при решении проблем различной сложности в повседневной жизни на основе краеведческого материала, осмысления сущности происходящих в жизни процессов и явлений в современном поликультурном, полиэтничном и многоконфессиональном мире;

6) формирование географических знаний и умений, необходимых для продолжения образования по направлениям подготовки (специальностям), требующим наличия серьезной базы географических знаний.

МЕСТО УЧЕБНОГО ПРЕДМЕТА «ГЕОГРАФИЯ» В УЧЕБНОМ ПЛАНЕ

В системе общего образования «География» признана обязательным учебным предметом, который входит в состав предметной области «Общественно-научные предметы».

Освоение содержания курса «География» в основной школе происходит с опорой на географические знания и умения, сформированные ранее в курсе «Окружающий мир».

Учебным планом на изучение географии отводится 272 часа: по одному часу в неделю в 5 и 6 классах и по 2 часа в 7, 8 и 9 классах.

СОДЕРЖАНИЕ УЧЕБНОГО ПРЕДМЕТА

5 КЛАСС

Раздел 1. Географическое изучение Земли

Введение. География — наука о планете Земля

Что изучает география? Географические объекты, процессы и явления. Как география изучает объекты, процессы и явления. Географические методы изучения объектов и явлений. Древо географических наук.

Практическая работа

1. Организация фенологических наблюдений в природе: планирование, участие в групповой работе, форма систематизации данных.

Тема 1. История географических открытий

Представления о мире в древности (Древний Китай, Древний Египет, Древняя Греция, Древний Рим). Путешествие Пифея. Плавание финикийцев вокруг Африки. Экспедиции Т. Хейердала как модель путешествий в древности. Появление географических карт.

География в эпоху Средневековья: путешествия и открытия викингов, древних арабов, русских землепроходцев. Путешествия М. Поло и А. Никитина.

Эпоха Великих географических открытий. Три пути в Индию. Открытие Нового света — экспедиция Х. Колумба. Первое кругосветное плавание — экспедиция Ф. Магеллана. Значение Великих географических открытий. Карта мира после эпохи Великих географических открытий.

Географические открытия XVII—XIX вв. Поиски Южной Земли — открытие Австралии. Русские путешественники и мореплаватели на северо-востоке Азии. Первая русская кругосветная экспедиция (Русская экспедиция Ф. Ф. Беллинсгаузена, М. П. Лазарева — открытие Антарктиды).

Географические исследования в XX в. Исследование полярных областей Земли. Изучение Мирового океана. Географические открытия Новейшего времени.

Практические работы

1. Обозначение на контурной карте географических объектов, открытых в разные периоды.

2. Сравнение карт Эратосфена, Птолемея и современных карт по предложенным учителем вопросам.

Раздел 2. Изображения земной поверхности

Тема 1. Планы местности

Виды изображения земной поверхности. Планы местности. Условные знаки. Масштаб. Виды масштаба. Способы определения расстояний на местности. Глазомерная, полярная и маршрутная съёмка местности. Изображение на планах местности неровностей земной поверхности. Абсолютная и относительная высоты. Профессия топограф. Ориентирование по плану местности: стороны горизонта. Разнообразие планов (план города, туристические планы, военные, исторические и транспортные планы, планы местности в мобильных приложениях) и области их применения.

Практические работы

1. Определение направлений и расстояний по плану местности.
2. Составление описания маршрута по плану местности.

Тема 2. Географические карты

Различия глобуса и географических карт. Способы перехода от сферической поверхности глобуса к плоскости географической карты. Градусная сеть на глобусе и картах. Параллели и меридианы. Экватор и нулевой меридиан. Географические координаты. Географическая широта и географическая долгота, их определение на глобусе и картах. Определение расстояний по глобусу.

Искажения на карте. Линии градусной сети на картах. Определение расстояний с помощью масштаба и градусной сети. Разнообразие географических карт и их классификации. Способы изображения на мелкомасштабных географических картах. Изображение на физических картах высот и глубин. Географический атлас. Использование карт в жизни и хозяйственной деятельности людей. Сходство и различие плана местности и географической карты. Профессия картограф. Система космической навигации. Геоинформационные системы.

Практические работы

1. Определение направлений и расстояний по карте полушарий.
2. Определение географических координат объектов и определение объектов по их географическим координатам.

Раздел 3. Земля — планета Солнечной системы

Земля в Солнечной системе. Гипотезы возникновения Земли. Форма, размеры Земли, их географические следствия.

Движения Земли. Земная ось и географические полюсы. Географические следствия движения Земли вокруг Солнца. Смена времён года на Земле. Дни весеннего и осеннего равноденствия, летнего и зимнего солнцестояния. Неравномерное распределение солнечного света и тепла на поверхности Земли. Пояса освещённости. Тропики и полярные круги. Вращение Земли вокруг своей оси. Смена дня и ночи на Земле.

Влияние Космоса на Землю и жизнь людей.

Практическая работа

1. Выявление закономерностей изменения продолжительности дня и высоты Солнца над горизонтом в зависимости от географической широты и времени года на территории России.

Раздел 4. Оболочки Земли

Тема 1. Литосфера — каменная оболочка Земли

Литосфера — твёрдая оболочка Земли. Методы изучения земных глубин. Внутреннее строение Земли: ядро, мантия, земная кора. Строение земной коры: материковая и океаническая кора. Вещества земной коры: минералы и горные породы. Образование горных пород. Магматические, осадочные и метаморфические горные породы.

Проявления внутренних и внешних процессов образования рельефа. Движение литосферных плит. Образование вулканов и причины землетрясений. Шкалы измерения силы и интенсивности землетрясений. Изучение вулканов и землетрясений. Профессии сейсмолог и вулканолог. Разрушение и изменение горных пород и минералов под действием внешних и внутренних процессов. Виды выветривания. Формирование рельефа земной поверхности как результат действия внутренних и внешних сил.

Рельеф земной поверхности и методы его изучения. Планетарные формы рельефа — материки и впадины океанов. Формы рельефа суши: горы и равнины. Различие гор по высоте, высочайшие горные системы мира. Разнообразие равнин по высоте. Формы равнинного рельефа, крупнейшие по площади равнины мира.

Человек и литосфера. Условия жизни человека в горах и на равнинах. Деятельность человека, преобразующая земную поверхность, и связанные с ней экологические проблемы.

Рельеф дна Мирового океана. Части подводных окраин материков. Срединно-океанические хребты. Острова, их типы по происхождению. Ложе Океана, его рельеф.

Практическая работа

1. Описание горной системы или равнины по физической карте.

Заключение

Практикум «Сезонные изменения в природе своей местности»

Сезонные изменения продолжительности светового дня и высоты Солнца над горизонтом, температуры воздуха, поверхностных вод, растительного и животного мира.

Практическая работа

1. Анализ результатов фенологических наблюдений и наблюдений за погодой.

6 КЛАСС

Раздел 1. Оболочки Земли

Тема 1. Гидросфера — водная оболочка Земли

Гидросфера и методы её изучения. Части гидросферы. Мировой круговорот воды. Значение гидросферы.

Исследования вод Мирового океана. Профессия океанолог. Солёность и температура океанических вод. Океанические течения. Тёплые и холодные течения. Способы изображения на географических картах океанических течений, солёности и температуры вод Мирового океана на картах. Мировой океан и его части. Движения вод Мирового океана: волны; течения, приливы и отливы. Стихийные явления в Мировом океане. Способы изучения и наблюдения за загрязнением вод Мирового океана.

Воды суши. Способы изображения внутренних вод на картах.

Реки: горные и равнинные. Речная система, бассейн, водораздел. Пороги и водопады. Питание и режим реки.

Озёра. Происхождение озёрных котловин. Питание озёр. Озёра сточные и бессточные. Профессия гидролог. Природные ледники: горные и покровные. Профессия гляциолог.

Подземные воды (грунтовые, межпластовые, артезианские), их происхождение, условия залегания и использования. Условия образования межпластовых вод. Минеральные источники.

Многолетняя мерзлота. Болота, их образование.

Стихийные явления в гидросфере, методы наблюдения и защиты.

Человек и гидросфера. Использование человеком энергии воды.

Использование космических методов в исследовании влияния человека на гидросферу.

Практические работы

1. Сравнение двух рек (России и мира) по заданным признакам.
2. Характеристика одного из крупнейших озёр России по плану в форме презентации.
3. Составление перечня поверхностных водных объектов своего края и их систематизация в форме таблицы.

Тема 2. Атмосфера — воздушная оболочка Земли

Воздушная оболочка Земли: газовый состав, строение и значение атмосферы.

Температура воздуха. Суточный ход температуры воздуха и его графическое отображение. Особенности суточного хода температуры воздуха в зависимости от высоты Солнца над горизонтом. Среднесуточная, среднемесячная, среднегодовая температура. Зависимость нагревания земной поверхности от угла падения солнечных лучей. Годовой ход температуры воздуха.

Атмосферное давление. Ветер и причины его возникновения. Роза ветров. Бризы. Муссоны.

Вода в атмосфере. Влажность воздуха. Образование облаков. Облака и их виды. Туман. Образование и выпадение атмосферных осадков. Виды атмосферных осадков.

Погода и её показатели. Причины изменения погоды.

Климат и климатообразующие факторы. Зависимость климата от географической широты и высоты местности над уровнем моря.

Человек и атмосфера. Взаимовлияние человека и атмосферы. Адаптация человека к климатическим условиям. Профессия метеоролог. Основные метеорологические данные и способы отображения состояния погоды на метеорологической карте. Стихийные явления в атмосфере. Современные изменения климата. Способы изучения и наблюдения за глобальным климатом. Профессия климатолог. Дистанционные методы в исследовании влияния человека на воздушную оболочку Земли.

Практические работы

1. Представление результатов наблюдения за погодой своей местности.
2. Анализ графиков суточного хода температуры воздуха и относительной влажности с целью установления зависимости между данными элементами погоды.

Тема 3. Биосфера — оболочка жизни

Биосфера — оболочка жизни. Границы биосферы. Профессии биогеограф и геоэколог. Растительный и животный мир Земли. Разнообразие животного и растительного мира. Приспособление живых организмов к среде обитания в разных природных зонах. Жизнь в Океане. Изменение животного и растительного мира Океана с глубиной и географической широтой.

Человек как часть биосферы. Распространение людей на Земле.

Исследования и экологические проблемы.

Практические работы

1. Характеристика растительности участка местности своего края.

Заключение

Природно-территориальные комплексы

Взаимосвязь оболочек Земли. Понятие о природном комплексе. Природно-территориальный комплекс. Глобальные, региональные и локальные природные комплексы. Природные комплексы своей местности. Круговороты веществ на Земле. Почва, её строение и состав. Образование почвы и плодородие почв. Охрана почв.

Природная среда. Охрана природы. Природные особо охраняемые территории. Всемирное наследие ЮНЕСКО.

Практическая работа (выполняется на местности)

1. Характеристика локального природного комплекса по плану.

7 КЛАСС

Раздел 1. Главные закономерности природы Земли

Тема 1. Географическая оболочка

Географическая оболочка: особенности строения и свойства. Целостность, зональность, ритмичность — и их географические следствия. Географическая зональность (природные зоны) и высотная поясность. Современные исследования по сохранению важнейших биотопов Земли.

Практическая работа

1. Выявление проявления широтной зональности по картам природных зон.

Тема 2. Литосфера и рельеф Земли

История Земли как планеты. Литосферные плиты и их движение. Материки, океаны и части света. Сейсмические пояса Земли. Формирование современного рельефа Земли. Внешние и внутренние процессы рельефообразования. Полезные ископаемые.

Практические работы

1. Анализ физической карты и карты строения земной коры с целью выявления закономерностей распространения крупных форм рельефа.

2. Объяснение вулканических или сейсмических событий, о которых говорится в тексте.

Тема 3. Атмосфера и климаты Земли

Закономерности распределения температуры воздуха. Закономерности распределения атмосферных осадков. Пояса атмосферного давления на Земле. Воздушные массы, их типы. Преобладающие ветры — тропические (экваториальные) муссоны, пассаты тропических широт, западные ветры. Разнообразие климата на Земле. Климатообразующие факторы: географическое положение, океанические течения, особенности циркуляции атмосферы (типы воздушных масс и преобладающие ветры), характер подстилающей поверхности и рельефа территории. Характеристика основных и переходных климатических поясов Земли. Влияние климатических условий на жизнь людей. Влияние современной хозяйственной деятельности людей на климат Земли. Глобальные изменения климата и различные точки зрения на их причины. Карты климатических поясов, климатические карты, карты атмосферных осадков по сезонам года. Климатограмма как графическая форма отражения климатических особенностей территории.

Практические работы

1. Описание климата территории по климатической карте и климатограмме.

Тема 4. Мировой океан — основная часть гидросферы

Мировой океан и его части. Тихий, Атлантический, Индийский и Северный Ледовитый океаны. Южный океан и проблема выделения его как самостоятельной части Мирового океана. Тёплые и холодные океанические течения. Система океанических течений. Влияние тёплых и холодных океанических течений на климат. Солёность поверхностных вод Мирового океана, её измерение. Карта солёности поверхностных вод Мирового океана. Географические закономерности изменения солёности — зависимость от соотношения количества атмосферных осадков и испарения, опресняющего влияния речных вод и вод ледников. Образование льдов в Мировом океане. Изменения ледовитости и уровня Мирового океана, их причины и следствия. Жизнь в Океане, закономерности её пространственного распространения. Основные районы рыболовства. Экологические проблемы Мирового океана.

Практические работы

1. Выявление закономерностей изменения солёности поверхностных вод Мирового океана и распространения тёплых и холодных течений у западных и восточных побережий материков.

2. Сравнение двух океанов по плану с использованием нескольких источников географической информации.

Раздел 2. Человечество на Земле

Тема 1. Численность населения

Заселение Земли человеком. Современная численность населения мира. Изменение численности населения во времени. Методы определения численности населения, переписи населения. Факторы, влияющие на рост численности населения. Размещение и плотность населения.

Практические работы

1. Определение, сравнение темпов изменения численности населения отдельных регионов мира по статистическим материалам.

2. Определение и сравнение различий в численности, плотности населения отдельных стран по разным источникам.

Тема 2. Страны и народы мира

Народы и религии мира. Этнический состав населения мира. Языковая классификация народов мира. Мировые и национальные религии. География мировых религий. Хозяйственная деятельность людей, основные её виды: сельское хозяйство, промышленность, сфера услуг. Их влияние на природные комп-лексы. Комплексные карты. Города и сельские поселения. Культурно-исторические регионы мира. Многообразие стран, их основные типы. Профессия менеджер в сфере туризма, экскурсовод.

Практическая работа

1. Сравнение занятий населения двух стран по комплексным картам.

Раздел 3. Материки и страны

Тема 1. Южные материки

Африка. Австралия и Океания. Южная Америка. Антарктида. История открытия. Географическое положение. Основные черты рельефа, климата и внутренних вод и определяющие их факторы. Зональные и аazonальные природные комплексы. Население. Политическая карта. Крупнейшие по территории и численности населения страны. Изменение природы под влиянием хозяйственной деятельности человека. Антарктида — уникальный материк на Земле. Освоение человеком Антарктиды. Цели международных исследований материка в XX—XXI вв. Современные исследования в Антарктиде. Роль России в открытиях и исследованиях ледового континента.

Практические работы

1. Сравнение географического положения двух (любых) южных материков.

2. Объяснение годового хода температур и режима выпадения атмосферных осадков в экваториальном климатическом поясе

3. Сравнение особенностей климата Африки, Южной Америки и Австралии по плану.

4. Описание Австралии или одной из стран Африки или Южной Америки по географическим картам.

5. Объяснение особенностей размещения населения Австралии или одной из стран Африки или Южной Америки.

Тема 2. Северные материки

Северная Америка. Евразия. История открытия и освоения. Географическое положение. Основные черты рельефа, климата и внутренних вод и определяющие их факторы. Зональные и аazonальные природные комплексы. Население. Политическая карта. Крупнейшие по территории и численности населения страны. Изменение природы под влиянием хозяйственной деятельности человека.

Практические работы

1. Объяснение распространения зон современного вулканизма и землетрясений на территории Северной Америки и Евразии.

2. Объяснение климатических различий территорий, находящихся на одной географической широте, на примере умеренного климатического пояса.

3. Представление в виде таблицы информации о компонентах природы одной из природных зон на основе анализа нескольких источников информации.

4. Описание одной из стран Северной Америки или Евразии в форме презентации (с целью привлечения туристов, создания положительного образа страны и т. д.).

Тема 3. Взаимодействие природы и общества

Влияние закономерностей географической оболочки на жизнь и деятельность людей. Особенности взаимодействия человека и природы на разных материках. Необходимость международного сотрудничества в использовании природы и её охране. Развитие природоохранной деятельности на современном этапе (Международный союз охраны природы, Международная гидрографическая организация, ЮНЕСКО и др.).

Глобальные проблемы человечества: экологическая, сырьевая, энергетическая, преодоления отсталости стран, продовольственная — и международные усилия по их преодолению. Программа ООН и цели устойчивого развития. Всемирное наследие ЮНЕСКО: природные и культурные объекты.

Практическая работа

1. Характеристика изменений компонентов природы на территории одной из стран мира в результате деятельности человека.

8 КЛАСС

Раздел 1. Географическое пространство России

Тема 1. История формирования и освоения территории России

История освоения и заселения территории современной России в XI—XVI вв. Расширение территории России в XVI—XIX вв. Русские первопроходцы. Изменения внешних границ России в XX в. Воссоединение Крыма с Россией.

Практическая работа

1. Представление в виде таблицы сведений об изменении границ России на разных исторических этапах на основе анализа географических карт.

Тема 2. Географическое положение и границы России

Государственная территория России. Территориальные воды. Государственная граница России. Морские и сухопутные границы, воздушное пространство, континентальный шельф и исключительная экономическая зона Российской Федерации. Географическое положение России. Виды географического положения. Страны — соседи России. Ближнее и дальнее зарубежье. Моря, омывающие территорию России.

Тема 3. Время на территории России

Россия на карте часовых поясов мира. Карта часовых зон России. Местное, поясное и зональное время: роль в хозяйстве и жизни людей.

Практическая работа

1. Определение различия во времени для разных городов России по карте часовых зон.

Тема 4. Административно-территориальное устройство России. Районирование территории

Федеративное устройство России. Субъекты Российской Федерации, их равноправие и разнообразие. Основные виды субъектов Российской Федерации. Федеральные округа. Районирование как метод географических исследований и территориального управления. Виды районирования территории. Макрорегионы России: Западный (Европейская часть) и Восточный (Азиатская часть); их границы и состав. Крупные географические районы России: Европейский Север России и Северо-Запад России, Центральная Россия, Поволжье, Юг Европейской части России, Урал, Сибирь и Дальний Восток.

Практическая работа

1. Обозначение на контурной карте и сравнение границ федеральных округов и макрорегионов с целью выявления состава и особенностей географического положения.

Раздел 2. Природа России

Тема 1. Природные условия и ресурсы России

Природные условия и природные ресурсы. Классификации природных ресурсов. Природно-ресурсный капитал и экологический потенциал России. Принципы рационального природопользования и методы их реализации. Минеральные ресурсы страны и проблемы их рационального использования. Основные ресурсные базы. Природные ресурсы суши и морей, омывающих Россию.

Практическая работа

1. Характеристика природно-ресурсного капитала своего края по картам и статистическим материалам.

Тема 2. Геологическое строение, рельеф и полезные ископаемые

Основные этапы формирования земной коры на территории России. Основные тектонические структуры на территории России. Платформы и плиты. Пояса горообразования. Геохронологическая таблица. Основные формы рельефа и особенности их распространения на территории России. Зависимость между тектоническим строением, рельефом и размещением основных групп полезных ископаемых по территории страны.

Влияние внутренних и внешних процессов на формирование рельефа. Современные процессы, формирующие рельеф. Области современного горообразования, землетрясений и вулканизма. Древнее и современное оледенения. Опасные геологические природные явления и их распространение по территории России. Изменение рельефа под влиянием деятельности человека. Антропогенные формы рельефа. Особенности рельефа своего края.

Практические работы

1. Объяснение распространения по территории России опасных геологических явлений.

2. Объяснение особенностей рельефа своего края.

Тема 3. Климат и климатические ресурсы

Факторы, определяющие климат России. Влияние географического положения на климат России. Солнечная радиация и её виды. Влияние на климат России подстилающей поверхности и рельефа. Основные типы воздушных масс и их циркуляция на территории России. Распределение температуры воздуха, атмосферных осадков по территории России. Коэффициент увлажнения.

Климатические пояса и типы климатов России, их характеристики. Атмосферные фронты, циклоны и антициклоны. Тропические циклоны и регионы России, подверженные их влиянию. Карты погоды. Изменение климата под влиянием естественных и антропогенных факторов. Влияние климата на жизнь и хозяйственную деятельность населения. Наблюдаемые климатические изменения на территории России и их возможные следствия. Способы адаптации человека к разнообразным климатическим условиям на территории страны. Агроклиматические ресурсы. Опасные и неблагоприятные метеорологические явления. Наблюдаемые климатические изменения на территории России и их возможные следствия. Особенности климата своего края.

Практические работы

1. Описание и прогнозирование погоды территории по карте погоды.

2. Определение и объяснение по картам закономерностей распределения солнечной радиации, средних температур января и июля, годового количества атмосферных осадков, испаряемости по территории страны.

3. Оценка влияния основных климатических показателей своего края на жизнь и хозяйственную деятельность населения.

Тема 4. Моря России. Внутренние воды и водные ресурсы

Моря как аквальные ПК. Реки России. Распределение рек по бассейнам океанов. Главные речные системы России. Опасные гидрологические природные явления и их распространение по территории России. Роль рек в жизни населения и развитии хозяйства России.

Крупнейшие озёра, их происхождение. Болота. Подземные воды. Ледники. Многолетняя мерзлота. Неравномерность распределения водных ресурсов. Рост их потребления и загрязнения. Пути сохранения качества водных ресурсов. Оценка обеспеченности водными ресурсами крупных регионов России. Внутренние воды и водные ресурсы своего региона и своей местности.

Практические работы

1. Сравнение особенностей режима и характера течения двух рек России.
2. Объяснение распространения опасных гидрологических природных явлений на территории страны.

Тема 5. Природно-хозяйственные зоны

Почва — особый компонент природы. Факторы образования почв. Основные зональные типы почв, их свойства, различия в плодородии. Почвенные ресурсы России. Изменение почв различных природных зон в ходе их хозяйственного использования. Меры по сохранению плодородия почв: мелиорация земель, борьба с эрозией почв и их загрязнением.

Богатство растительного и животного мира России: видовое разнообразие, факторы, его определяющие. Особенности растительного и животного мира различных природно-хозяйственных зон России.

Природно-хозяйственные зоны России: взаимосвязь и взаимообусловленность их компонентов.

Высотная поясность в горах на территории России.

Природные ресурсы природно-хозяйственных зон и их использование, экологические проблемы. Прогнозируемые последствия изменений климата для разных природно-хозяйственных зон на территории России.

Особо охраняемые природные территории России и своего края. Объекты Всемирного природного наследия ЮНЕСКО; растения и животные, занесённые в Красную книгу России.

Практические работы

1. Объяснение различий структуры высотной поясности в горных системах.
2. Анализ различных точек зрения о влиянии глобальных климатических изменений на природу, на жизнь и хозяйственную деятельность населения на основе анализа нескольких источников информации.

Раздел 3. Население России

Тема 1. Численность населения России

Динамика численности населения России в XX—XXI вв. и факторы, определяющие её. Переписи населения России. Естественное движение населения. Рождаемость, смертность, естественный прирост населения России и их географические различия в пределах разных регионов России. Геодемографическое положение России. Основные меры современной демографической политики государства. Общий прирост населения. Миграции (механическое движение населения). Внешние и внутренние миграции. Эмиграция и иммиграция. Миграционный прирост населения. Причины миграций и основные направления миграционных потоков. Причины миграций и основные направления миграционных потоков России в разные исторические периоды. Государственная миграционная политика Российской Федерации. Различные варианты прогнозов изменения численности населения России.

Практическая работа

1. Определение по статистическим данным общего, естественного (или) миграционного прироста населения отдельных субъектов (федеральных округов) Российской Федерации или своего региона.

Тема 2. Территориальные особенности размещения населения России

Географические особенности размещения населения: их обусловленность природными, историческими и социально-экономическими факторами. Основная полоса расселения. Плотность населения как показатель освоённости территории. Различия в плотности населения в географических районах и субъектах Российской Федерации. Городское и сельское население. Виды городских и сельских населённых пунктов. Урбанизация в России. Крупнейшие города и городские агломерации. Классификация городов по численности населения. Роль городов в жизни страны. Функции городов России. Монофункциональные города. Сельская местность и современные тенденции сельского расселения.

Тема 3. Народы и религии России

Россия — многонациональное государство. Многонациональность как специфический фактор формирования и развития России. Языковая классификация народов России. Крупнейшие народы России и их расселение. Титульные этносы. География религий. Объекты Всемирного культурного наследия ЮНЕСКО на территории России.

Практическая работа

1. Построение картограммы «Доля титульных этносов в численности населения республик и автономных округов РФ».

Тема 4. Половой и возрастной состав населения России

Половой и возрастной состав населения России. Половозрастная структура населения России в географических районах и субъектах Российской Федерации и факторы, её определяющие. Половозрастные пирамиды. Демографическая нагрузка. Средняя прогнозируемая (ожидаемая) продолжительность жизни мужского и женского населения России.

Практическая работа

1. Объяснение динамики половозрастного состава населения России на основе анализа половозрастных пирамид.

Тема 5. Человеческий капитал России

Понятие человеческого капитала. Трудовые ресурсы, рабочая сила. Неравномерность распределения трудоспособного населения по территории страны. Географические различия в уровне занятости населения России и факторы, их определяющие. Качество населения и показатели, характеризующие его. ИЧР и его географические различия.

Практическая работа

1. Классификация Федеральных округов по особенностям естественного и механического движения населения.

9 КЛАСС

Раздел 1. Хозяйство России

Тема 1. Общая характеристика хозяйства России

Состав хозяйства: важнейшие межотраслевые комплексы и отрасли. Отраслевая структура, функциональная и территориальная структуры хозяйства страны, факторы их формирования и развития. Группировка отраслей по их связи с природными ресурсами. Факторы производства. Экономико-географическое положение (ЭГП) России как фактор развития её хозяйства. ВВП и ВРП как показатели уровня развития страны и регионов. Экономические карты. Общие особенности географии хозяйства России: территории опережающего развития, основная зона хозяйственного освоения, Арктическая зона и зона Севера. «Стратегия пространственного развития Российской Федерации на период до 2025 года»: цели, задачи, приоритеты и направления пространственного развития страны. Субъекты Российской Федерации, выделяемые в «Стратегии пространственного развития Российской Федерации» как «геостратегические территории».

Производственный капитал. Распределение производственного капитала по территории страны. Условия и факторы размещения хозяйства.

Тема 2. Топливо-энергетический комплекс (ТЭК)

Состав, место и значение в хозяйстве. Нефтяная, газовая и угольная промышленность: география основных современных и перспективных районов добычи и переработки топливных ресурсов, систем трубопроводов. Место России в мировой добыче основных видов топливных ресурсов. Электроэнергетика. Место России в мировом производстве электроэнергии. Основные типы электростанций (атомные, тепловые, гидроэлектростанции, электростанции, использующие возобновляемые источники энергии (ВИЭ), их особенности и доля в производстве электроэнергии. Размещение крупнейших электростанций. Каскады ГЭС. Энергосистемы. Влияние ТЭК на окружающую среду. Основные положения «Энергетической стратегии России на период до 2035 года».

Практические работы

1. Анализ статистических и текстовых материалов с целью сравнения стоимости электроэнергии для населения России в различных регионах.
2. Сравнительная оценка возможностей для развития энергетики ВИЭ в отдельных регионах страны.

Тема 3. Metallургический комплекс

Состав, место и значение в хозяйстве. Место России в мировом производстве чёрных и цветных металлов. Особенности технологии производства чёрных и цветных металлов. Факторы размещения предприятий разных отраслей металлургического комплекса. География металлургии чёрных, лёгких и тяжёлых цветных металлов: основные районы и центры. Metallургические базы России. Влияние металлургии на окружающую среду. Основные положения «Стратегии развития чёрной и цветной металлургии России до 2030 года».

Тема 4. Машиностроительный комплекс

Состав, место и значение в хозяйстве. Место России в мировом производстве машиностроительной продукции. Факторы размещения машиностроительных предприятий. География важнейших отраслей: основные районы и центры. Роль машиностроения в реализации целей политики импортозамещения. Машиностроение и охрана окружающей среды, значение отрасли для создания экологически эффективного оборудования. Перспективы развития машиностроения России. Основные положения документов, определяющих стратегию развития отраслей машиностроительного комплекса.

Практическая работа

1. Выявление факторов, повлиявших на размещение машиностроительного предприятия (по выбору) на основе анализа различных источников информации.

Тема 5. Химико-лесной комплекс

Химическая промышленность

Состав, место и значение в хозяйстве. Факторы размещения предприятий. Место России в мировом производстве химической продукции. География важнейших подотраслей: основные районы и центры. Химическая промышленность и охрана окружающей среды. Основные положения «Стратегии развития химического и нефтехимического комплекса на период до 2030 года».

Лесопромышленный комплекс

Состав, место и значение в хозяйстве. Место России в мировом производстве продукции лесного комплекса. Лесозаготовительная, деревообрабатывающая и целлюлозно-бумажная промышленность. Факторы размещения предприятий. География важнейших отраслей: основные районы и лесоперерабатывающие комплексы.

Лесное хозяйство и окружающая среда. Проблемы и перспективы развития. Основные положения «Стратегии развития лесного комплекса Российской Федерации до 2030 года».

Практическая работа

1. Анализ документов «Прогноз развития лесного сектора Российской Федерации до 2030 года» (Гл.1, 3 и 11) и «Стратегия развития лесного комплекса Российской Федерации до 2030 года»

(Гл. II и III, Приложения № 1 и № 18) с целью определения перспектив и проблем развития комплекса.

Тема 6. Агропромышленный комплекс (далее - АПК)

Состав, место и значение в экономике страны. Сельское хозяйство. Состав, место и значение в хозяйстве, отличия от других отраслей хозяйства. Земельные, почвенные и агроклиматические ресурсы. Сельскохозяйственные угодья, их площадь и структура. Растениеводство и животноводство: география основных отраслей. Сельское хозяйство и окружающая среда.

Пищевая промышленность. Состав, место и значение в хозяйстве. Факторы размещения предприятий. География важнейших отраслей: основные районы и центры. Пищевая промышленность и охрана окружающей среды. Лёгкая промышленность. Состав, место и значение в хозяйстве. Факторы размещения предприятий. География важнейших отраслей: основные районы и центры. Лёгкая промышленность и охрана окружающей среды. «Стратегия развития агропромышленного и рыбохозяйственного комплексов Российской Федерации на период до 2030 года». Особенности АПК своего края.

Практическая работа

1. Определение влияния природных и социальных факторов на размещение отраслей АПК.

Тема 7. Инфраструктурный комплекс

Состав: транспорт, информационная инфраструктура; сфера обслуживания, рекреационное хозяйство — место и значение в хозяйстве.

Транспорт и связь. Состав, место и значение в хозяйстве. Морской, внутренний водный, железнодорожный, автомобильный, воздушный и трубопроводный транспорт. География отдельных видов транспорта и связи: основные транспортные пути и линии связи, крупнейшие транспортные узлы.

Транспорт и охрана окружающей среды.

Информационная инфраструктура. Рекреационное хозяйство. Особенности сферы обслуживания своего края.

Проблемы и перспективы развития комплекса. «Стратегия развития транспорта России на период до 2030 года, Федеральный проект «Информационная инфраструктура».

Практические работы

1. Анализ статистических данных с целью определения доли отдельных морских бассейнов в грузоперевозках и объяснение выявленных различий.

2. Характеристика туристско-рекреационного потенциала своего края.

Тема 8. Обобщение знаний

Государственная политика как фактор размещения производства. «Стратегия пространственного развития Российской Федерации до 2025 года»: основные положения. Новые формы территориальной организации хозяйства и их роль в изменении территориальной структуры хозяйства России. Кластеры. Особые экономические зоны (ОЭЗ). Территории опережающего развития (ТОР). Факторы, ограничивающие развитие хозяйства.

Развитие хозяйства и состояние окружающей среды. «Стратегия экологической безопасности Российской Федерации до 2025 года» и государственные меры по переходу России к модели устойчивого развития.

Практическая работа

1. Сравнительная оценка вклада отдельных отраслей хозяйства в загрязнение окружающей среды на основе анализа статистических материалов.

Раздел 2. Регионы России

Тема 1. Западный макрорегион (Европейская часть) России

Географические особенности географических районов: Европейский Север России, Северо-Запад России, Центральная Россия, Поволжье, Юг Европейской части России, Урал. Географическое

положение. Особенности природно-ресурсного потенциала, население и хозяйство. Социально-экономические и экологические проблемы и перспективы развития. Классификация субъектов Российской Федерации Западного макрорегиона по уровню социально-экономического развития; их внутренние различия.

Практические работы

1. Сравнение ЭГП двух географических районов страны по разным источникам информации.
2. Классификация субъектов Российской Федерации одного из географических районов России по уровню социально-экономического развития на основе статистических данных.

Тема 2. Восточный макрорегион (Азиатская часть) России

Географические особенности географических районов: Сибирь и Дальний Восток. Географическое положение. Особенности природно-ресурсного потенциала, население и хозяйство. Социально-экономические и экологические проблемы и перспективы развития. Классификация субъектов Российской Федерации Восточного макрорегиона по уровню социально-экономического развития; их внутренние различия.

Практическая работа

1. Сравнение человеческого капитала двух географических районов (субъектов Российской Федерации) по заданным критериям.
2. Выявление факторов размещения предприятий одного из промышленных кластеров Дальнего Востока (по выбору).

Тема 3. Обобщение знаний

Федеральные и региональные целевые программы. Государственная программа Российской Федерации «Социально-экономическое развитие Арктической зоны Российской Федерации».

Раздел 6. Россия в современном мире

Россия в системе международного географического разделения труда. Россия в составе международных экономических и политических организаций. Взаимосвязи России с другими странами мира. Россия и страны СНГ. ЕврАзЭС.

Значение для мировой цивилизации географического пространства России как комплекса природных, культурных и экономических ценностей. Объекты Всемирного природного и культурного наследия России.

ПЛАНИРУЕМЫЕ ОБРАЗОВАТЕЛЬНЫЕ РЕЗУЛЬТАТЫ

ЛИЧНОСТНЫЕ РЕЗУЛЬТАТЫ

Личностные результаты освоения программы основного общего образования по географии должны отражать готовность обучающихся руководствоваться системой позитивных ценностных ориентаций и расширения опыта деятельности на её основе и в процессе реализации основных направлений воспитательной деятельности, в том числе в части:

Патриотического воспитания: осознание российской гражданской идентичности в поликультурном и многоконфессиональном обществе; проявление интереса к познанию природы, населения, хозяйства России, регионов и своего края, народов России; ценностное отношение к достижениям своей Родины — цивилизационному вкладу России; ценностное отношение к историческому и природному наследию и объектам природного и культурного наследия человечества, традициям разных народов, проживающих в родной стране; уважение к символам России, своего края.

Гражданского воспитания: осознание российской гражданской идентичности (патриотизма, уважения к Отечеству, к прошлому и настоящему многонационального народа России, чувства ответственности и долга перед Родиной); готовность к выполнению обязанностей гражданина и реализации его прав, уважение прав, свобод и законных интересов других людей; активное участие в

жизни семьи, образовательной организации, местного сообщества, родного края, страны для реализации целей устойчивого развития; представление о социальных нормах и правилах межличностных отношений в поликультурном и многоконфессиональном обществе; готовность к разно-образной совместной деятельности, стремление к взаимопониманию и взаимопомощи, готовность к участию в гуманитарной деятельности («экологический патруль», волонтерство).

Духовно-нравственного воспитания: ориентация на моральные ценности и нормы в ситуациях нравственного выбора; готовность оценивать своё поведение и поступки, а также поведение и поступки других людей с позиции нравственных и правовых норм с учётом осознания последствий для окружающей среды; развивать способности решать моральные проблемы на основе личностного выбора с опорой на нравственные ценности и принятые в российском обществе правила и нормы поведения с учётом осознания последствий для окружающей среды.

Эстетического воспитания: восприимчивость к разным традициям своего и других народов, понимание роли этнических культурных традиций; ценностного отношения к природе и культуре своей страны, своей малой родины; природе и культуре других регионов и стран мира, объектам Всемирного культурного наследия человечества.

Ценности научного познания: ориентация в деятельности на современную систему научных представлений географических наук об основных закономерностях развития природы и общества, о взаимосвязях человека с природной и социальной средой; овладение читательской культурой как средством познания мира для применения различных источников географической информации при решении познавательных и практико-ориентированных задач; овладение основными навыками исследовательской деятельности в географических науках, установка на осмысление опыта, наблюдений и стремление совершенствовать пути достижения индивидуального и коллективного благополучия.

Физического воспитания, формирования культуры здоровья и эмоционального благополучия: осознание ценности жизни; ответственное отношение к своему здоровью и установка на здоровый образ жизни (здоровое питание, соблюдение гигиенических правил, сбалансированный режим занятий и отдыха, регулярная физическая активность); соблюдение правил безопасности в природе; навыков безопасного поведения в интернет-среде; способность адаптироваться к стрессовым ситуациям и меняющимся социальным, информационным и природным условиям, в том числе осмысляя собственный опыт и выстраивая дальнейшие цели; сформированность навыка рефлексии, признание своего права на ошибку и такого же права другого человека; готовность и способность осознанно выполнять и пропагандировать правила здорового, безопасного и экологически целесообразного образа жизни; бережно относиться к природе и окружающей среде.

Трудового воспитания: установка на активное участие в решении практических задач (в рамках семьи, школы, города, края) технологической и социальной направленности, способность инициировать, планировать и самостоятельно выполнять такого рода деятельность; интерес к практическому изучению профессий и труда различного рода, в том числе на основе применения географических знаний; осознание важности обучения на протяжении всей жизни для успешной профессиональной деятельности и развитие необходимых умений для этого; осознанный выбор и построение индивидуальной траектории образования и жизненных планов с учётом личных и общественных интересов и потребностей.

Экологического воспитания: ориентация на применение географических знаний для решения задач в области окружающей среды, планирования поступков и оценки их возможных последствий для окружающей среды; осознание глобального характера экологических проблем и путей их решения; активное неприятие действий, приносящих вред окружающей среде; осознание своей роли как гражданина и потребителя в условиях взаимосвязи природной, технологической и социальной сред; готовность к участию в практической деятельности экологической направленности.

МЕТАПРЕДМЕТНЫЕ РЕЗУЛЬТАТЫ

Изучение географии в основной школе способствует достижению метапредметных результатов, в том числе:

Овладению универсальными познавательными действиями:

Базовые логические действия

- Выявлять и характеризовать существенные признаки географических объектов, процессов и явлений;
- устанавливать существенный признак классификации географических объектов, процессов и явлений, основания для их сравнения;
- выявлять закономерности и противоречия в рассматриваемых фактах и данных наблюдений с учётом предложенной географической задачи;
- выявлять дефициты географической информации, данных, необходимых для решения поставленной задачи;
- выявлять причинно-следственные связи при изучении географических объектов, процессов и явлений; делать выводы с использованием дедуктивных и индуктивных умозаключений, умозаключений по аналогии, формулировать гипотезы о взаимосвязях географических объектов, процессов и явлений;
- самостоятельно выбирать способ решения учебной географической задачи (сравнивать несколько вариантов решения, выбирать наиболее подходящий с учётом самостоятельно выделенных критериев).

Базовые исследовательские действия

- Использовать географические вопросы как исследовательский инструмент познания;
- формулировать географические вопросы, фиксирующие разрыв между реальным и желательным состоянием ситуации, объекта, и самостоятельно устанавливать искомое и данное;
- формировать гипотезу об истинности собственных суждений и суждений других, аргументировать свою позицию, мнение по географическим аспектам различных вопросов и проблем;
- проводить по плану несложное географическое исследование, в том числе на краеведческом материале, по установлению особенностей изучаемых географических объектов, причинно-следственных связей и зависимостей между географическими объектами, процессами и явлениями;
- оценивать достоверность информации, полученной в ходе географического исследования;
- самостоятельно формулировать обобщения и выводы по результатам проведённого наблюдения или исследования, оценивать достоверность полученных результатов и выводов;
- прогнозировать возможное дальнейшее развитие географических объектов, процессов и явлений, событий и их последствия в аналогичных или сходных ситуациях, а также выдвигать предположения об их развитии в изменяющихся условиях окружающей среды.

Работа с информацией

- применять различные методы, инструменты и запросы при поиске и отборе информации или данных из источников географической информации с учётом предложенной учебной задачи и заданных критериев;
- выбирать, анализировать и интерпретировать географическую информацию различных видов и форм представления;
- находить сходные аргументы, подтверждающие или опровергающие одну и ту же идею, в различных источниках географической информации;
- самостоятельно выбирать оптимальную форму представления географической информации;

- оценивать надёжность географической информации по критериям, предложенным учителем или сформулированным самостоятельно;
- систематизировать географическую информацию в разных формах.

Овладению универсальными коммуникативными действиями:

Общение

- формулировать суждения, выражать свою точку зрения по географическим аспектам различных вопросов в устных и письменных текстах;
- в ходе диалога и/или дискуссии задавать вопросы по существу обсуждаемой темы и высказывать идеи, нацеленные на решение задачи и поддержание благожелательности общения;
- сопоставлять свои суждения по географическим вопросам с суждениями других участников диалога, обнаруживать различие и сходство позиций;
- публично представлять результаты выполненного исследования или проекта.

Совместная деятельность (сотрудничество)

- принимать цель совместной деятельности при выполнении учебных географических проектов, коллективно строить действия по её достижению: распределять роли, договариваться, обсуждать процесс и результат совместной работы;
- планировать организацию совместной работы, при выполнении учебных географических проектов определять свою роль (с учётом предпочтений и возможностей всех участников взаимодействия), участвовать в групповых формах работы, выполнять свою часть работы, достигать качественного результата по своему направлению и координировать свои действия с другими членами команды;
- сравнивать результаты выполнения учебного географического проекта с исходной задачей и оценивать вклад каждого члена команды в достижение результатов, разделять сферу ответственности.

Овладению универсальными учебными регулятивными действиями:

Самоорганизация

- самостоятельно составлять алгоритм решения географических задач и выбирать способ их решения с учётом имеющихся ресурсов и собственных возможностей, аргументировать предлагаемые варианты решений;
- составлять план действий (план реализации намеченного алгоритма решения), корректировать предложенный алгоритм с учётом получения новых знаний об изучаемом объекте.

Самоконтроль (рефлексия)

- владеть способами самоконтроля и рефлексии;
- объяснять причины достижения (недостижения) результатов деятельности, давать оценку приобретённому опыту;
- вносить коррективы в деятельность на основе новых обстоятельств, изменившихся ситуаций, установленных ошибок, возникших трудностей;
- оценивать соответствие результата цели и условиям

Принятие себя и других

- осознанно относиться к другому человеку, его мнению;
- признавать своё право на ошибку и такое же право другого.

ПРЕДМЕТНЫЕ РЕЗУЛЬТАТЫ

5 КЛАСС

- Приводить примеры географических объектов, процессов и явлений, изучаемых различными ветвями географической науки;
- приводить примеры методов исследования, применяемых в географии;
- выбирать источники географической информации (картографические, текстовые, видео и фотоизображения, интернет-ресурсы), необходимые для изучения истории географических открытий и важнейших географических исследований современности;
- интегрировать и интерпретировать информацию о путешествиях и географических исследованиях Земли, представленную в одном или нескольких источниках;
- различать вклад великих путешественников в географическое изучение Земли;
- описывать и сравнивать маршруты их путешествий;
- находить в различных источниках информации (включая интернет-ресурсы) факты, позволяющие оценить вклад российских путешественников и исследователей в развитие знаний о Земле;
- различать вклад великих путешественников в географическое изучение Земли;
- описывать и сравнивать маршруты их путешествий;
- находить в различных источниках информации (включая интернет-ресурсы) факты, позволяющие оценить вклад российских путешественников и исследователей в развитие знаний о Земле;
- определять направления, расстояния по плану местности и по географическим картам, географические координаты по географическим картам;
- использовать условные обозначения планов местности и географических карт для получения информации, необходимой для решения учебных и (или) практико-ориентированных задач;
- применять понятия «план местности», «географическая карта», «аэрофотоснимок», «ориентирование на местности», «стороны горизонта», «горизонталь», «масштаб», «условные знаки» для решения учебных и практико-ориентированных задач;
- различать понятия «план местности» и «географическая карта», «параллель» и «меридиан»;
- приводить примеры влияния Солнца на мир живой и неживой природы;
- объяснять причины смены дня и ночи и времён года;
- устанавливать эмпирические зависимости между продолжительностью дня и географической широтой местности, между высотой Солнца над горизонтом и географической широтой местности на основе анализа данных наблюдений; описывать внутреннее строение Земли;
- различать понятия «земная кора»; «ядро», «мантия»; «минерал» и «горная порода»;
- различать понятия «материковая» и «океаническая» земная кора;
- различать изученные минералы и горные породы, материковую и океаническую земную кору;
- показывать на карте и обозначать на контурной карте материки и океаны, крупные формы рельефа Земли;
- различать горы и равнины;
- классифицировать формы рельефа суши по высоте и по внешнему облику;
- называть причины землетрясений и вулканических извержений;
- применять понятия «литосфера», «землетрясение», «вулкан», «литосферная плита», «эпицентр землетрясения» и «очаг землетрясения» для решения учебных и (или) практико-ориентированных задач;

- применять понятия «эпицентр землетрясения» и «очаг землетрясения» для решения познавательных задач;
- распознавать проявления в окружающем мире внутренних и внешних процессов рельефообразования: вулканизма, землетрясений; физического, химического и биологического видов выветривания;
- классифицировать острова по происхождению;
- приводить примеры опасных природных явлений в литосфере и средств их предупреждения;
- приводить примеры изменений в литосфере в результате деятельности человека на примере своей местности, России и мира;
- приводить примеры актуальных проблем своей местности, решение которых невозможно без участия представителей географических специальностей, изучающих литосферу;
- приводить примеры действия внешних процессов рельефообразования и наличия полезных ископаемых в своей местности;
- представлять результаты фенологических наблюдений и наблюдений за погодой в различной форме (табличной, графической, географического описания).

6 КЛАСС

- Описывать по физической карте полушарий, физической карте России, карте океанов, глобусу местоположение изученных географических объектов для решения учебных и (или) практико-ориентированных задач;
- находить информацию об отдельных компонентах природы Земли, в том числе о природе своей местности, необходимую для решения учебных и (или) практико-ориентированных задач, и извлекать её из различных источников;
- приводить примеры опасных природных явлений в геосферах и средств их предупреждения;
- сравнивать инструментарий (способы) получения географической информации на разных этапах географического изучения Земли;
- различать свойства вод отдельных частей Мирового океана;
- применять понятия «гидросфера», «круговорот воды», «цунами», «приливы и отливы» для решения учебных и (или) практико-ориентированных задач;
- классифицировать объекты гидросферы (моря, озёра, реки, подземные воды, болота, ледники) по заданным признакам;
- различать питание и режим рек;
- сравнивать реки по заданным признакам;
- различать понятия «грунтовые, межпластовые и артезианские воды» и применять их для решения учебных и (или) практико-ориентированных задач;
- устанавливать причинно-следственные связи между питанием, режимом реки и климатом на территории речного бассейна;
- приводить примеры районов распространения многолетней мерзлоты;
- называть причины образования цунами, приливов и отливов;
- описывать состав, строение атмосферы;
- определять тенденции изменения температуры воздуха, количества атмосферных осадков и атмосферного давления в зависимости от географического положения объектов; амплитуду температуры воздуха с использованием знаний об особенностях отдельных компонентов природы Земли и взаимосвязях между ними для решения учебных и практических задач;

- объяснять образование атмосферных осадков; направление дневных и ночных бризов, муссонов; годовой ход температуры воздуха и распределение атмосферных осадков для отдельных территорий;
- различать свойства воздуха; климаты Земли; климатообразующие факторы;
- устанавливать зависимость между нагреванием земной поверхности и углом падения солнечных лучей; температурой воздуха и его относительной влажностью на основе данных эмпирических наблюдений;
- сравнивать свойства атмосферы в пунктах, расположенных на разных высотах над уровнем моря; количество солнечного тепла, получаемого земной поверхностью при различных углах падения солнечных лучей;
- различать виды атмосферных осадков;
- различать понятия «бризы» и «муссоны»;
- различать понятия «погода» и «климат»;
- различать понятия «атмосфера», «тропосфера», «стратосфера», «верхние слои атмосферы»;
- применять понятия «атмосферное давление», «ветер», «атмосферные осадки», «воздушные массы» для решения учебных и (или) практико-ориентированных задач;
- выбирать и анализировать географическую информацию о глобальных климатических изменениях из различных источников для решения учебных и (или) практико-ориентированных задач;
- проводить измерения температуры воздуха, атмосферного давления, скорости и направления ветра с использованием аналоговых и (или) цифровых приборов (термометр, барометр, анемометр, флюгер) и представлять результаты наблюдений в табличной и (или) графической форме;
- называть границы биосферы;
- приводить примеры приспособления живых организмов к среде обитания в разных природных зонах;
- различать растительный и животный мир разных территорий Земли;
- объяснять взаимосвязи компонентов природы в природно-территориальном комплексе;
- сравнивать особенности растительного и животного мира в различных природных зонах;
- применять понятия «почва», «плодородие почв», «природный комплекс», «природно-территориальный комплекс», «круговорот веществ в природе» для решения учебных и (или) практико-ориентированных задач;
- сравнивать плодородие почв в различных природных зонах;
- приводить примеры изменений в изученных геосферах в результате деятельности человека на примере территории мира и своей местности, путей решения существующих экологических проблем.

7 КЛАСС

- Описывать по географическим картам и глобусу местоположение изученных географических объектов для решения учебных и (или) практико-ориентированных задач;
- называть: строение и свойства (целостность, зональность, ритмичность) географической оболочки;
- распознавать проявления изученных географических явлений, представляющие собой отражение таких свойств географической оболочки, как зональность, ритмичность и целостность;
- определять природные зоны по их существенным признакам на основе интеграции и интерпретации информации об особенностях их природы;

- различать изученные процессы и явления, происходящие в географической оболочке;
- приводить примеры изменений в геосферах в результате деятельности человека;
- описывать закономерности изменения в пространстве рельефа, климата, внутренних вод и органического мира;
- выявлять взаимосвязи между компонентами природы в пределах отдельных территорий с использованием различных источников географической информации;
- называть особенности географических процессов на границах литосферных плит с учётом характера взаимодействия и типа земной коры;
- устанавливать (используя географические карты) взаимосвязи между движением литосферных плит и размещением крупных форм рельефа;
- классифицировать воздушные массы Земли, типы климата по заданным показателям;
- объяснять образование тропических муссонов, пассатов тропических широт, западных ветров;
- применять понятия «воздушные массы», «муссоны», «пассаты», «западные ветры», «климатообразующий фактор» для решения учебных и (или) практико-ориентированных задач;
- описывать климат территории по климатограмме;
- объяснять влияние климатообразующих факторов на климатические особенности территории;
- формулировать оценочные суждения о последствиях изменений компонентов природы в результате деятельности человека с использованием разных источников географической информации;
- различать океанические течения;
- сравнивать температуру и солёность поверхностных вод Мирового океана на разных широтах с использованием различных источников географической информации;
- объяснять закономерности изменения температуры, солёности и органического мира Мирового океана с географической широтой и с глубиной на основе анализа различных источников географической информации;
- характеризовать этапы освоения и заселения отдельных территорий Земли человеком на основе анализа различных источников географической информации для решения учебных и практико-ориентированных задач;
- различать и сравнивать численность населения крупных стран мира;
- сравнивать плотность населения различных территорий;
- применять понятие «плотность населения» для решения учебных и (или) практико-ориентированных задач;
- различать городские и сельские поселения;
- приводить примеры крупнейших городов мира;
- приводить примеры мировых и национальных религий;
- проводить языковую классификацию народов;
- различать основные виды хозяйственной деятельности людей на различных территориях;
- определять страны по их существенным признакам;
- сравнивать особенности природы и населения, материальной и духовной культуры, особенности адаптации человека к разным природным условиям регионов и отдельных стран;
- объяснять особенности природы, населения и хозяйства отдельных территорий;
- использовать знания о населении материков и стран для решения различных учебных и практико-ориентированных задач;

- выбирать источники географической информации (картографические, статистические, текстовые, видео- и фотоизображения, компьютерные базы данных), необходимые для изучения особенностей природы, населения и хозяйства отдельных территорий;
- представлять в различных формах (в виде карты, таблицы, графика, географического описания) географическую информацию, необходимую для решения учебных и практико-ориентированных задач;
- интегрировать и интерпретировать информацию об особенностях природы, населения и его хозяйственной деятельности на отдельных территориях, представленную в одном или нескольких источниках, для решения различных учебных и практико-ориентированных задач;
- приводить примеры взаимодействия природы и общества в пределах отдельных территорий;
- распознавать проявления глобальных проблем человечества (экологическая, сырьевая, энергетическая, преодоления отсталости стран, продовольственная) на локальном и региональном уровнях и приводить примеры международного сотрудничества по их преодолению.

8 КЛАСС

- Характеризовать основные этапы истории формирования и изучения территории России;
- находить в различных источниках информации факты, позволяющие определить вклад российских учёных и путешественников в освоение страны;
- характеризовать географическое положение России с использованием информации из различных источников;
- различать федеральные округа, крупные географические районы и макрорегионы России;
- приводить примеры субъектов Российской Федерации разных видов и показывать их на географической карте;
- оценивать влияние географического положения регионов России на особенности природы, жизнь и хозяйственную деятельность населения;
- использовать знания о государственной территории и исключительной экономической зоне, континентальном шельфе России, о мировом, поясном и зональном времени для решения практико-ориентированных задач;
- оценивать степень благоприятности природных условий в пределах отдельных регионов страны;
- проводить классификацию природных ресурсов;
- распознавать типы природопользования;
- находить, извлекать и использовать информацию из различных источников географической информации (картографические, статистические, текстовые, видео- и фотоизображения, компьютерные базы данных) для решения различных учебных и практико-ориентированных задач: определять возраст горных пород и основных тектонических структур, слагающих территорию;
- находить, извлекать и использовать информацию из различных источников географической информации (картографические, статистические, текстовые, видео- и фотоизображения, компьютерные базы данных) для решения различных учебных и практико-ориентированных задач: объяснять закономерности распространения гидрологических, геологических и метеорологических опасных природных явлений на территории страны;
- сравнивать особенности компонентов природы отдельных территорий страны;
- объяснять особенности компонентов природы отдельных территорий страны;

- использовать знания об особенностях компонентов природы России и её отдельных территорий, об особенностях взаимодействия природы и общества в пределах отдельных территорий для решения практико-ориентированных задач в контексте реальной жизни;
- называть географические процессы и явления, определяющие особенности природы страны, отдельных регионов и своей местности;
- объяснять распространение по территории страны областей современного горообразования, землетрясений и вулканизма;
- применять понятия «плита», «щит», «моренный холм», «бараньи лбы», «бархан», «дюна» для решения учебных и (или) практико-ориентированных задач;
- применять понятия «солнечная радиация», «годовая амплитуда температур воздуха», «воздушные массы» для решения учебных и (или) практико-ориентированных задач;
- различать понятия «испарение», «испаряемость», «коэффициент увлажнения»; использовать их для решения учебных и (или) практико-ориентированных задач;
- описывать и прогнозировать погоду территории по карте погоды;
- использовать понятия «циклон», «антициклон», «атмосферный фронт» для объяснения особенностей погоды отдельных территорий с помощью карт погоды;
- проводить классификацию типов климата и почв России;
- распознавать показатели, характеризующие состояние окружающей среды;
- показывать на карте и (или) обозначать на контурной карте крупные формы рельефа, крайние точки и элементы береговой линии России; крупные реки и озёра, границы климатических поясов и областей, природно-хозяйственных зон в пределах страны; Арктической зоны, южной границы распространения многолетней мерзлоты;
- приводить примеры мер безопасности, в том числе для экономики семьи, в случае природных стихийных бедствий и техногенных катастроф;
- приводить примеры рационального и нерационального природопользования;
- приводить примеры особо охраняемых природных территорий России и своего края, животных и растений, занесённых в Красную книгу России;
- выбирать источники географической информации (картографические, статистические, текстовые, видео- и фотоизображения, компьютерные базы данных), необходимые для изучения особенностей населения России;
- приводить примеры адаптации человека к разнообразным природным условиям на территории страны;
- сравнивать показатели воспроизводства и качества населения России с мировыми показателями и показателями других стран;
- различать демографические процессы и явления, характеризующие динамику численности населения России, её отдельных регионов и своего края;
- проводить классификацию населённых пунктов и регионов России по заданным основаниям;
- использовать знания о естественном и механическом движении населения, половозрастной структуре и размещении населения, трудовых ресурсах, городском и сельском населении, этническом и религиозном составе населения для решения практико-ориентированных задач в контексте реальной жизни;
- применять понятия «рождаемость», «смертность», «естественный прирост населения», «миграционный прирост населения», «общий прирост населения», «плотность населения», «основная полоса (зона) расселения», «урбанизация», «городская агломерация», «посёлок городского типа», «половозрастная структура населения», «средняя прогнозируемая продолжительность жизни», «трудовые ресурсы», «трудоспособный возраст», «рабочая

сила», «безработица», «рынок труда», «качество населения» для решения учебных и (или) практико-ориентированных задач;

- представлять в различных формах (таблица, график, географическое описание) географическую информацию, необходимую для решения учебных и (или) практико-ориентированных задач.

9 КЛАСС

- Выбирать источники географической информации (картографические, статистические, текстовые, видео- и фотоизображения, компьютерные базы данных), необходимые для изучения особенностей хозяйства России;
- представлять в различных формах (в виде карты, таблицы, графика, географического описания) географическую информацию, необходимую для решения учебных и (или) практико-ориентированных задач;
- находить, извлекать и использовать информацию, характеризующую отраслевую, функциональную и территориальную структуру хозяйства России, для решения практико-ориентированных задач;
- выделять географическую информацию, которая является противоречивой или может быть недостоверной; определять информацию, недостающую для решения той или иной задачи;
- применять понятия «экономико-географическое положение», «состав хозяйства», «отраслевая, функциональная и территориальная структура», «условия и факторы размещения производства», «отрасль хозяйства», «межотраслевой комплекс», «сектор экономики», «территория опережающего развития», «себестоимость и рентабельность производства», «природно-ресурсный потенциал», «инфраструктурный комплекс», «рекреационное хозяйство», «инфраструктура», «сфера обслуживания», «агропромышленный комплекс», «химико-лесной комплекс», «машиностроительный комплекс», «металлургический комплекс», «ВИЭ», «ТЭК», для решения учебных и (или) практико-ориентированных задач;
- характеризовать основные особенности хозяйства России; влияние географического положения России на особенности отраслевой и территориальной структуры хозяйства; роль России как мировой энергетической державы; проблемы и перспективы развития отраслей хозяйства и регионов России;
- различать территории опережающего развития (ТОР), Арктическую зону и зону Севера России;
- классифицировать субъекты Российской Федерации по уровню социально-экономического развития на основе имеющихся знаний и анализа информации из дополнительных источников;
- находить, извлекать, интегрировать и интерпретировать информацию из различных источников географической информации (картографические, статистические, текстовые, видео- и фотоизображения, компьютерные базы данных) для решения различных учебных и практико-ориентированных задач: сравнивать и оценивать влияние отдельных отраслей хозяйства на окружающую среду; условия отдельных регионов страны для развития энергетики на основе возобновляемых источников энергии (ВИЭ);
- различать изученные географические объекты, процессы и явления: хозяйство России (состав, отраслевая, функциональная и территориальная структура, факторы и условия размещения производства, современные формы размещения производства);

- различать валовой внутренний продукт (ВВП), валовой региональный продукт (ВРП) и индекс человеческого развития (ИЧР) как показатели уровня развития страны и её регионов;
- различать природно-ресурсный, человеческий и производственный капитал;
- различать виды транспорта и основные показатели их работы: грузооборот и пассажирооборот;
- показывать на карте крупнейшие центры и районы размещения отраслей промышленности, транспортные магистрали и центры, районы развития отраслей сельского хозяйства;
- использовать знания о факторах и условиях размещения хозяйства для решения различных учебных и практико-ориентированных задач: объяснять особенности отраслевой и территориальной структуры хозяйства России, регионов, размещения отдельных предприятий; оценивать условия отдельных территорий для размещения предприятий и различных производств;
- использовать знания об особенностях компонентов природы России и её отдельных территорий; об особенностях взаимодействия природы и общества в пределах отдельных территорий для решения практико-ориентированных задач в контексте реальной жизни: оценивать реализуемые проекты по созданию новых производств с учётом экологической безопасности;
- критически оценивать финансовые условия жизнедеятельности человека и их природные, социальные, политические, технологические, экологические аспекты, необходимые для принятия собственных решений, с точки зрения домохозяйства, предприятия и национальной экономики;
- оценивать влияние географического положения отдельных регионов России на особенности природы, жизнь и хозяйственную деятельность населения;
- объяснять географические различия населения и хозяйства территорий крупных регионов страны;
- сравнивать географическое положение, географические особенности природно-ресурсного потенциала, населения и хозяйства регионов России;
- формулировать оценочные суждения о воздействии человеческой деятельности на окружающую среду своей местности, региона, страны в целом, о динамике, уровне и структуре социально-экономического развития России, месте и роли России в мире;
- приводить примеры объектов Всемирного наследия ЮНЕСКО и описывать их местоположение на географической карте;
- характеризовать место и роль России в мировом хозяйстве.

**ТЕМАТИЧЕСКОЕ ПЛАНИРОВАНИЕ
5 КЛАСС**

№ п/п	Наименование разделов и тем программы	Количество часов			Электронные (цифровые) образовательные ресурсы
		Всего	Контрольные работы	Практические работы	
Раздел 1. Географическое изучение Земли					
1.1	Введение. География - наука о планете Земля	2		0.5	Библиотека ЦОК https://m.edsoo.ru/7f413b38
1.2	История географических открытий	7	1	1	Библиотека ЦОК https://m.edsoo.ru/7f413b38
Итого по разделу		9			
Раздел 2. Изображения земной поверхности					
2.1	Планы местности	5		1	Библиотека ЦОК https://m.edsoo.ru/7f413b38
2.2	Географические карты	5		1	Библиотека ЦОК https://m.edsoo.ru/7f413b38
Итого по разделу		10			
Раздел 3. Земля - планета Солнечной системы					
3.1	Земля - планета Солнечной системы	4		0.5	Библиотека ЦОК https://m.edsoo.ru/7f413b38
Итого по разделу		4			
Раздел 4. Оболочки Земли					
4.1	Литосфера - каменная оболочка Земли	7		0.5	Библиотека ЦОК https://m.edsoo.ru/7f413b38
Итого по разделу		7			

Заключение	1		0.5	Библиотека ЦОК https://m.edsoo.ru/7f413b38
Резервное время	3	1		Библиотека ЦОК https://m.edsoo.ru/7f413b38
ОБЩЕЕ КОЛИЧЕСТВО ЧАСОВ ПО ПРОГРАММЕ	34	2	5	

6 КЛАСС

№ п/п	Наименование разделов и тем программы	Количество часов			Электронные (цифровые) образовательные ресурсы
		Всего	Контрольные работы	Практические работы	
Раздел 1. Оболочки Земли					
1.1	Гидросфера — водная оболочка Земли	9	1	1.5	Библиотека ЦОК https://m.edsoo.ru/7f414f38
1.2	Атмосфера — воздушная оболочка	11	1	1	Библиотека ЦОК https://m.edsoo.ru/7f414f38
1.3	Биосфера — оболочка жизни	5		0.5	Библиотека ЦОК https://m.edsoo.ru/7f414f38
Итого по разделу		25			
Заключение. Природно-территориальные комплексы		4		0.5	Библиотека ЦОК https://m.edsoo.ru/7f414f38
Резервное время		5	1		Библиотека ЦОК https://m.edsoo.ru/7f414f38
ОБЩЕЕ КОЛИЧЕСТВО ЧАСОВ ПО ПРОГРАММЕ		34	3	3.5	

7 КЛАСС

№ п/п	Наименование разделов и тем программы	Количество часов			Электронные (цифровые) образовательные ресурсы
		Всего	Контрольные работы	Практические работы	

Раздел 1. Главные закономерности природы Земли					
1.1	Географическая оболочка	2		0.5	Библиотека ЦОК https://m.edsoo.ru/7f416c48
1.2	Литосфера и рельеф Земли	6		1	Библиотека ЦОК https://m.edsoo.ru/7f416c48
1.3	Атмосфера и климаты Земли	6		0.5	Библиотека ЦОК https://m.edsoo.ru/7f416c48
1.4	Мировой океан — основная часть гидросферы	6	1	1	Библиотека ЦОК https://m.edsoo.ru/7f416c48
Итого по разделу		20			
Раздел 2. Человечество на Земле					
2.1	Численность населения	3		1	Библиотека ЦОК https://m.edsoo.ru/7f416c48
2.2	Страны и народы мира	4	1	0.5	Библиотека ЦОК https://m.edsoo.ru/7f416c48
Итого по разделу		7			
Раздел 3. Материки и страны					
3.1	Южные материки	16	1	4	Библиотека ЦОК https://m.edsoo.ru/7f416c48
3.2	Северные материки	17		3	Библиотека ЦОК https://m.edsoo.ru/7f416c48
3.3	Взаимодействие природы и общества	3	1	0.5	Библиотека ЦОК https://m.edsoo.ru/7f416c48
Итого по разделу		36			
Резервное время		5			Библиотека ЦОК https://m.edsoo.ru/7f416c48

ОБЩЕЕ КОЛИЧЕСТВО ЧАСОВ ПО ПРОГРАММЕ	68	4	12	
-------------------------------------	----	---	----	--

8 КЛАСС

№ п/п	Наименование разделов и тем программы	Количество часов			Электронные (цифровые) образовательные ресурсы
		Всего	Контрольные работы	Практические работы	
Раздел 1. Географическое пространство России					
1.1	История формирования и освоения территории России	4	1	0.5	Библиотека ЦОК https://m.edsoo.ru/7f418d72
1.2	Географическое положение и границы России	2			Библиотека ЦОК https://m.edsoo.ru/7f418d72
1.3	Время на территории России	2		1	Библиотека ЦОК https://m.edsoo.ru/7f418d72
1.4	Административно территориальное устройство России. Районирование территории	3			Библиотека ЦОК https://m.edsoo.ru/7f418d72
Итого по разделу		11			
Раздел 2. Природа России					
2.1	Природные условия и ресурсы России	4		1	Библиотека ЦОК https://m.edsoo.ru/7f418d72
2.2	Геологическое строение, рельеф и полезные ископаемые	8		1.5	Библиотека ЦОК https://m.edsoo.ru/7f418d72
2.3	Климат и климатические условия	7		1.5	Библиотека ЦОК https://m.edsoo.ru/7f418d72
2.4	Моря России. Внутренние воды и водные ресурсы	6		1	Библиотека ЦОК https://m.edsoo.ru/7f418d72
2.5	Природнохозяйственные зоны	15	1	1	Библиотека ЦОК https://m.edsoo.ru/7f418d72

Итого по разделу		40			
Раздел 3. Население России					
3.1	Численность населения России	3		0.5	Библиотека ЦОК https://m.edsoo.ru/7f418d72
3.2	Территориальные особенности размещения населения России	3			Библиотека ЦОК https://m.edsoo.ru/7f418d72
3.3	Народы и религии России	2		0.5	Библиотека ЦОК https://m.edsoo.ru/7f418d72
3.4	Половой и возрастной состав населения России	2		0.5	Библиотека ЦОК https://m.edsoo.ru/7f418d72
3.5	Человеческий капитал	1		0.5	Библиотека ЦОК https://m.edsoo.ru/7f418d72
Итого по разделу		11			
Резервное время		6	1	1	Библиотека ЦОК https://m.edsoo.ru/7f418d72
ОБЩЕЕ КОЛИЧЕСТВО ЧАСОВ ПО ПРОГРАММЕ		68	3	10.5	

9 КЛАСС

№ п/п	Наименование разделов и тем программы	Количество часов			Электронные (цифровые) образовательные ресурсы
		Всего	Контрольные работы	Практические работы	
Раздел 1. Хозяйство России					
1.1	Общая характеристика хозяйства России	3	1	0.5	Библиотека ЦОК https://m.edsoo.ru/7f41b112
1.2	Топливо-энергетический комплекс (ТЭК)	5		1	Библиотека ЦОК https://m.edsoo.ru/7f41b112
1.3	Металлургический комплекс	3		0.5	Библиотека ЦОК

					https://m.edsoo.ru/7f41b112
1.4	Машиностроительный комплекс	2		0.5	Библиотека ЦОК https://m.edsoo.ru/7f41b112
1.5	Химико-лесной комплекс	4		0.5	Библиотека ЦОК https://m.edsoo.ru/7f41b112
1.6	Агропромышленный комплекс (АПК)	4		0.5	Библиотека ЦОК https://m.edsoo.ru/7f41b112
1.7	Инфраструктурный комплекс	5		1	Библиотека ЦОК https://m.edsoo.ru/7f41b112
1.8	Обобщение знаний	2	1	0.5	Библиотека ЦОК https://m.edsoo.ru/7f41b112
Итого по разделу		28			
Раздел 2. Регионы России					
2.1	Западный макрорегион (Европейская часть) России	18		1	Библиотека ЦОК https://m.edsoo.ru/7f41b112
2.2	Восточный макрорегион (Азиатская часть) России	10		1	Библиотека ЦОК https://m.edsoo.ru/7f41b112
2.3	Обобщение знаний	2	1		Библиотека ЦОК https://m.edsoo.ru/7f41b112
Итого по разделу		30			
Россия в современном мире		2			Библиотека ЦОК https://m.edsoo.ru/7f41b112
Резервное время		8			Библиотека ЦОК https://m.edsoo.ru/7f41b112
ОБЩЕЕ КОЛИЧЕСТВО ЧАСОВ ПО ПРОГРАММЕ		68	3	7	

ПОУРОЧНОЕ ПЛАНИРОВАНИЕ
5 КЛАСС

№ п/п	Тема урока	Количество часов			Электронные цифровые образовательные ресурсы
		Всего	Контрольные работы	Практические работы	
1	Что изучает география? Географические объекты, процессы и явления	1			Библиотека ЦОК https://m.edsoo.ru/88650186
2	Географические методы изучения объектов и явлений. Практическая работа "Организация фенологических наблюдений в природе: планирование, участие в групповой работе, форма систематизации данных"	1		0.5	Библиотека ЦОК https://m.edsoo.ru/886502ee
3	Представления о мире в древности. Практическая работа "Сравнение карт Эратосфена, Птолемея и современных карт по предложенным учителем вопросам"	1		0.5	Библиотека ЦОК https://m.edsoo.ru/8865041a
4	География в эпоху Средневековья	1	1		Библиотека ЦОК https://m.edsoo.ru/88650528
5	Эпоха Великих географических открытий	1			Библиотека ЦОК https://m.edsoo.ru/88650640
6	Первое кругосветное плавание. Карта мира после эпохи Великих географических открытий	1			Библиотека ЦОК https://m.edsoo.ru/88650776
7	Географические открытия XVII—XIX вв. Поиски Южной Земли — открытие Австралии	1			Библиотека ЦОК https://m.edsoo.ru/88650924
8	Русские путешественники и мореплаватели на северо-востоке Азии.	1			Библиотека ЦОК https://m.edsoo.ru/88650b04

	Первая русская кругосветная экспедиция				
9	Географические исследования в XX в. Географические открытия Новейшего времени. Практическая работа "Обозначение на контурной карте географических объектов, открытых в разные периоды"	1		0.5	Библиотека ЦОК https://m.edsoo.ru/88650c26
10	Виды изображения земной поверхности. Планы местности. Условные знаки	1			Библиотека ЦОК https://m.edsoo.ru/88650d70
11	Масштаб. Способы определения расстояний на местности. Практическая работа "Определение направлений и расстояний по плану местности"	1		0.5	Библиотека ЦОК https://m.edsoo.ru/88650f0a
12	Глазомерная, полярная и маршрутная съёмка местности	1			Библиотека ЦОК https://m.edsoo.ru/88651090
13	Изображение на планах местности неровностей земной поверхности. Абсолютная и относительная высоты. Профессия топограф	1			Библиотека ЦОК https://m.edsoo.ru/88651252
14	Ориентирование по плану местности. Разнообразие планов и области их применения. Практическая работа "Составление описания маршрута по плану местности"	1		0.5	Библиотека ЦОК https://m.edsoo.ru/8865139c
15	Различия глобуса и географических карт. Способы перехода от сферической поверхности глобуса к плоскости географической карты	1			Библиотека ЦОК https://m.edsoo.ru/886514b4
16	Градусная сеть на глобусе и картах. Параллели и меридианы. Географические координаты. Практическая работа	1		0.5	Библиотека ЦОК https://m.edsoo.ru/886516bc

	"Определение географических координат объектов и определение объектов по их географическим координатам"				
17	Определение расстояний по глобусу. Искажения на карте. Определение расстояний с помощью масштаба и градусной сети. Практическая работа "Определение направлений и расстояний по карте полушарий"	1		0.5	Библиотека ЦОК https://m.edsoo.ru/886519be
18	Разнообразие географических карт и их классификации. Способы изображения на мелкомасштабных географических картах. Изображение на физических картах высот и глубин	1			Библиотека ЦОК https://m.edsoo.ru/88651ad6
19	Географический атлас. Использование карт в жизни и хозяйственной деятельности людей. Система космической навигации. Геоинформационные системы. Профессия картограф	1			Библиотека ЦОК https://m.edsoo.ru/88651bf8
20	Резервный урок. Обобщающее повторение. Контрольная работа по разделу "Изображения земной поверхности"	1			
21	Земля в Солнечной системе. Гипотезы возникновения Земли. Форма, размеры Земли, их географические следствия	1			Библиотека ЦОК https://m.edsoo.ru/88651d92
22	Движения Земли. Географические следствия движения Земли вокруг Солнца. Дни весеннего и осеннего равноденствия, летнего и зимнего	1			Библиотека ЦОК https://m.edsoo.ru/88652008

	солнцестояния				
23	Неравномерное распределение солнечного света и тепла на поверхности Земли. Пояса освещённости. Тропики и полярные круги	1			Библиотека ЦОК https://m.edsoo.ru/886521c0
24	Вращение Земли вокруг своей оси. Смена дня и ночи на Земле. Практическая работа "Выявление закономерностей изменения продолжительности дня и высоты Солнца над горизонтом в зависимости от географической широты и времени года на территории России"	1		0.5	Библиотека ЦОК https://m.edsoo.ru/886522ec
25	Резервный урок. Обобщающее повторение. Контрольная работа по теме "Земля — планета Солнечной системы"	1			
26	Литосфера — твёрдая оболочка Земли. Методы изучения земных глубин. Внутреннее строение Земли	1			Библиотека ЦОК https://m.edsoo.ru/8865240e
27	Строение земной коры. Вещества земной коры: минералы и горные породы. Образование горных пород	1			Библиотека ЦОК https://m.edsoo.ru/886525b2
28	Проявления внутренних и внешних процессов образования рельефа. Движение литосферных плит. Образование вулканов и причины землетрясений. Профессии сейсмолог и вулканолог	1			Библиотека ЦОК https://m.edsoo.ru/88652724
29	Разрушение и изменение горных пород и минералов под действием внешних и внутренних процессов. Формирование рельефа земной поверхности как	1			Библиотека ЦОК https://m.edsoo.ru/88652972

	результат действия внутренних и внешних сил				
30	Рельеф земной поверхности и методы его изучения. Практическая работа "Описание горной системы или равнины по физической карте"	1		0.5	Библиотека ЦОК https://m.edsoo.ru/88652bf2
31	Человек и литосфера	1			Библиотека ЦОК https://m.edsoo.ru/88652d50
32	Рельеф дна Мирового океана. Острова, их типы по происхождению	1			Библиотека ЦОК https://m.edsoo.ru/88652e68
33	Резервный урок. Контрольная работа по теме "Литосфера — каменная оболочка Земли"	1	1		
34	Сезонные изменения. Практическая работа «Анализ результатов фенологических наблюдений и наблюдений за погодой»	1		0.5	Библиотека ЦОК https://m.edsoo.ru/88652f9e
ОБЩЕЕ КОЛИЧЕСТВО ЧАСОВ ПО ПРОГРАММЕ		34	2	5	

6 КЛАСС

№ п/п	Тема урока	Количество часов			Дата изучения	Электронные цифровые образовательные ресурсы
		Всего	Контрольные работы	Практические работы		
1	Гидросфера и методы её изучения. Части гидросферы. Мировой круговорот воды. Значение гидросферы	1			Библиотека ЦОК https://m.edsoo.ru/886530d4	
2	Исследования вод Мирового океана. Профессия океанолог. Солёность и температура океанических вод.	1	0.5		Библиотека ЦОК https://m.edsoo.ru/886531ec	

	Океанические течения					
3	Мировой океан и его части	1				Библиотека ЦОК https://m.edsoo.ru/88653502
4	Движения вод Мирового океана. Стихийные явления в Мировом океане. Способы изучения и наблюдения за загрязнением вод Мирового океана	1				Библиотека ЦОК https://m.edsoo.ru/886536e2
5	Воды суши. Способы изображения внутренних вод на картах. Реки. Практическая работа "Сравнение двух рек (России и мира) по заданным признакам"	1		0.5		Библиотека ЦОК https://m.edsoo.ru/88653994
6	Озёра. Профессия гидролог. Практическая работа "Характеристика одного из крупнейших озёр России по плану в форме презентации"	1		0.5		Библиотека ЦОК https://m.edsoo.ru/88653b2e
7	Подземные воды, их происхождение, условия залегания и использования. Минеральные источники	1				Библиотека ЦОК https://m.edsoo.ru/88653e12
8	Природные ледники: горные и покровные. Профессия гляциолог. Многолетняя мерзлота	1				Библиотека ЦОК https://m.edsoo.ru/88653f5c
9	Человек и гидросфера. Практическая работа "Составление перечня поверхностных водных объектов своего края и их систематизация в форме таблицы"	1		0.5		Библиотека ЦОК https://m.edsoo.ru/88654074
10	Резервный урок. Обобщающее повторение. Контрольная работа по	1	0.5			

	теме "Гидросфера — водная оболочка Земли"					
11	Воздушная оболочка Земли: газовый состав, строение и значение атмосферы	1				Библиотека ЦОК https://m.edsoo.ru/88654466
12	Температура воздуха. Суточный ход температуры воздуха	1				Библиотека ЦОК https://m.edsoo.ru/886545c4
13	Годовой ход температуры воздуха	1				Библиотека ЦОК https://m.edsoo.ru/886546e6
14	Атмосферное давление. Ветер и причины его возникновения. Роза ветров	1				Библиотека ЦОК https://m.edsoo.ru/88654844
15	Вода в атмосфере. Влажность воздуха. Облака и их виды. Туман	1				Библиотека ЦОК https://m.edsoo.ru/886549ca
16	Образование и выпадение атмосферных осадков. Виды атмосферных осадков	1				Библиотека ЦОК https://m.edsoo.ru/88654b14
17	Погода и её показатели. Причины изменения погоды. Практическая работа "Представление результатов наблюдения за погодой своей местности в виде розы ветров"	1		0.5		Библиотека ЦОК https://m.edsoo.ru/88654c54
18	Климат и климатообразующие факторы. Зависимость климата от географической широты и высоты местности над уровнем моря	1				Библиотека ЦОК https://m.edsoo.ru/88654f2e
19	Человек и атмосфера. Адаптация человека к климатическим условиям. Стихийные явления в атмосфере	1				Библиотека ЦОК https://m.edsoo.ru/886551a4
20	Профессия метеоролог. Практическая работа «Анализ графиков суточного	1		0.5		Библиотека ЦОК https://m.edsoo.ru/88655302

	хода температуры воздуха и относительной влажности с целью установления зависимости между данными элементами погоды»					
21	Современные изменения климата. Способы изучения и наблюдения за глобальным климатом. Профессия климатолог	1				Библиотека ЦОК https://m.edsoo.ru/8865541a
22	Резервный урок. Обобщающее повторение. Контрольная работа по теме "Атмосфера — воздушная оболочка"	1	0.5			
23	Биосфера — оболочка жизни. Границы биосферы. Профессии биогеограф и геоэколог	1				Библиотека ЦОК https://m.edsoo.ru/88655654
24	Растительный и животный мир Земли. Его разнообразие. Практическая работа "Характеристика растительности участка местности своего края"	1		0.5		Библиотека ЦОК https://m.edsoo.ru/886557c6
25	Приспособление живых организмов к среде обитания в разных природных зонах	1				Библиотека ЦОК https://m.edsoo.ru/88655942
26	Жизнь в океане. Изменение животного и растительного мира океана с глубиной и географической широтой	1				Библиотека ЦОК https://m.edsoo.ru/88655af0
27	Человек как часть биосферы. Распространение людей на Земле. Исследования и экологические проблемы	1				Библиотека ЦОК https://m.edsoo.ru/88655e24

28	Резервный урок. Контрольная работа по теме "Биосфера — оболочка жизни"	1	0.5			
29	Взаимосвязь оболочек Земли. Понятие о природном комплексе. Природно-территориальный комплекс	1				Библиотека ЦОК https://m.edsoo.ru/88655f50
30	Природные комплексы своей местности. Практическая работа "Характеристика локального природного комплекса"	1		0.5		Библиотека ЦОК https://m.edsoo.ru/886560ae
31	Круговороты веществ на Земле	1				Библиотека ЦОК https://m.edsoo.ru/8865627a
32	Почва, её строение и состав. Охрана почв	1				Библиотека ЦОК https://m.edsoo.ru/886563ba
33	Резервный урок. Природная среда. Охрана природы. Природные особо охраняемые территории. Всемирное наследие ЮНЕСКО	1				Библиотека ЦОК https://m.edsoo.ru/886564dc
34	Резервный урок. Обобщающее повторение. Контрольная работа по теме " Природно-территориальные комплексы"	1	1			
ОБЩЕЕ КОЛИЧЕСТВО ЧАСОВ ПО ПРОГРАММЕ		34	3	3.5		

7 КЛАСС

№ п/п	Тема урока	Количество часов			Дата изучения	Электронные цифровые образовательные ресурсы
		Всего	Контрольные работы	Практические работы		
1	Географическая оболочка: особенности	1				Библиотека ЦОК

	строения и свойства. Целостность, зональность, ритмичность и их географические следствия					https://m.edsoo.ru/88656630
2	Географическая зональность (природные зоны) и высотная поясность. Современные исследования по сохранению важнейших биотопов Земли. Практическая работа "Выявление проявления широтной зональности по картам природных зон"	1		0.5		Библиотека ЦОК https://m.edsoo.ru/88656874
3	История Земли как планеты	1	1			Библиотека ЦОК https://m.edsoo.ru/886569fa
4	Литосферные плиты и их движение	1				Библиотека ЦОК https://m.edsoo.ru/88656b1c
5	Материки, океаны и части света	1				Библиотека ЦОК https://m.edsoo.ru/88656d60
6	Сейсмические пояса Земли. Практическая работа "Объяснение вулканических или сейсмических событий, о которых говорится в тексте"	1		0.5		Библиотека ЦОК https://m.edsoo.ru/88656e8c
7	Формирование современного рельефа Земли. Внешние и внутренние процессы рельефообразования. Практическая работа "Анализ физической карты и карты строения земной коры с целью выявления закономерностей распространения крупных форм рельефа"	1		0.5		Библиотека ЦОК https://m.edsoo.ru/88656f9a
8	Полезные ископаемые	1				Библиотека ЦОК https://m.edsoo.ru/886570b2
9	Резервный урок. Обобщающее повторение по теме "Литосфера и рельеф Земли"	1				Библиотека ЦОК https://m.edsoo.ru/88657288

10	Закономерности распределения температуры воздуха	1				Библиотека ЦОК https://m.edsoo.ru/88657440
11	Закономерности распределения атмосферных осадков. Пояса атмосферного давления на Земле	1				
12	Воздушные массы, их типы. Преобладающие ветры	1				Библиотека ЦОК https://m.edsoo.ru/8865759e
13	Разнообразие климата на Земле. Климатообразующие факторы. Характеристика климатических поясов Земли	1				Библиотека ЦОК https://m.edsoo.ru/886576de
14	Влияние климатических условий на жизнь людей. Глобальные изменения климата и различные точки зрения на их причины	1				Библиотека ЦОК https://m.edsoo.ru/88657800
15	Карты климатических поясов. Климатограмма. Практическая работа "Описание климата территории по климатической карте и климатограмме"	1		0.5		Библиотека ЦОК https://m.edsoo.ru/88657b3e
16	Резервный урок. Обобщающее повторение по теме "Атмосфера и Климаты Земли"	1				Библиотека ЦОК https://m.edsoo.ru/88657ca6
17	Мировой океан и его части	1				Библиотека ЦОК https://m.edsoo.ru/88658444
18	Система океанических течений. Влияние тёплых и холодных океанических течений на климат	1				Библиотека ЦОК https://m.edsoo.ru/886586c4
19	Соленость и карта солености поверхностных вод Мирового океана. Практическая работа "Выявление закономерностей изменения солёности поверхностных вод Мирового океана и распространения тёплых и холодных	1		0.5		Библиотека ЦОК https://m.edsoo.ru/88657f94

	течений у западных и восточных побережий материков"					
20	Образование льдов в Мировом океане. Изменения ледовитости и уровня Мирового океана, их причины и следствия	1				Библиотека ЦОК https://m.edsoo.ru/886587f0
21	Жизнь в океане. Основные районы рыболовства. Экологические проблемы Мирового океана. Практическая работа "Сравнение двух океанов по предложенному учителем плану с использованием нескольких источников географической информации"	1		0.5		Библиотека ЦОК https://m.edsoo.ru/88658f52
22	Обобщающее повторение по темам: "Атмосфера и климаты Земли" и "Мировой океан — основная часть гидросферы"	1				Библиотека ЦОК https://m.edsoo.ru/886590ce
23	Заселение Земли человеком. Современная численность населения мира. Изменение численности населения во времени	1				Библиотека ЦОК https://m.edsoo.ru/88659272
24	Методы определения численности населения, переписи населения. Практическая работа "Определение, сравнение темпов изменения численности населения отдельных регионов мира по статистическим материалам"	1		0.5		Библиотека ЦОК https://m.edsoo.ru/8865939e
25	Размещение и плотность населения. Практическая работа "Определение и сравнение различий в численности, плотности населения отдельных стран по разным источникам"	1		0.5		
26	Народы и религии мира. Этнический	1				Библиотека ЦОК

	состав населения мира. Языковая классификация народов мира					https://m.edsoo.ru/88659538
27	Мировые и национальные религии. География мировых религий	1				Библиотека ЦОК https://m.edsoo.ru/88659664
28	Хозяйственная деятельность людей. Города и сельские поселения. Культурно-исторические регионы мира	1				Библиотека ЦОК https://m.edsoo.ru/886597ae
29	Комплексные карты. Многообразие стран. Профессия менеджер в сфере туризма, экскурсовод. Практическая работа "Сравнение занятий населения двух стран по комплексным картам"	1		0.5		Библиотека ЦОК https://m.edsoo.ru/886599d4
30	Африка. История открытия. Географическое положение	1				Библиотека ЦОК https://m.edsoo.ru/88659b28
31	Африка. Основные черты рельефа, климата и внутренних вод. Природные комплексы. Практическая работа "Объяснение годового хода температур и режима выпадения атмосферных осадков в экваториальном климатическом поясе"	1		0.5		Библиотека ЦОК https://m.edsoo.ru/8865ab2c
32	Африка. Население. Политическая карта. Изменение природы под влиянием хозяйственной деятельности человека	1				Библиотека ЦОК https://m.edsoo.ru/8865a4ce
33	Африка. Крупнейшие по территории и численности населения страны	1				Библиотека ЦОК https://m.edsoo.ru/8865a62c
34	Южная Америка. История открытия. Географическое положение	1				Библиотека ЦОК https://m.edsoo.ru/8865ab2c
35	Южная Америка. Основные черты рельефа, климата и внутренних вод. Зональные и а зональные природные комплексы	1				Библиотека ЦОК https://m.edsoo.ru/8865b72a

36	Южная Америка. Население. Политическая карта. Изменение природы под влиянием хозяйственной деятельности человека	1				Библиотека ЦОК https://m.edsoo.ru/8865a79e
37	Южная Америка. Крупнейшие по территории и численности населения страны	1				Библиотека ЦОК https://m.edsoo.ru/8865ac76
38	Австралия и Океания. История открытия. Географическое положение	1				Библиотека ЦОК https://m.edsoo.ru/8865b932
39	Австралия и Океания. Основные черты рельефа, климата и внутренних вод. Природные комплексы. Практическая работа "Сравнение особенностей климата Африки, Южной Америки и Австралии по плану"	1		0.5		Библиотека ЦОК https://m.edsoo.ru/8865a97e
40	Австралия и Океания. Население. Политическая карта. Изменение природы под влиянием хозяйственной деятельности человека	1				Библиотека ЦОК https://m.edsoo.ru/8865ad98
41	Практическая работа "Сравнение географического положения двух (любых) южных материков"	1		1		Библиотека ЦОК https://m.edsoo.ru/8865ba86
42	Практическая работа "Объяснение особенностей размещения населения Австралии или одной из стран Африки или Южной Америки"	1		1		
43	Практическая работа "Описание Австралии или одной из стран Африки или Южной Америки по географическим картам"	1		1		
44	Антарктида — уникальный материк.	1				

	Освоение человеком Антарктиды. Роль России в открытиях и исследованиях ледового континента					
45	Обобщающее повторение "Южные материка". Контрольная работа по теме "Южные материка"	1	1			Библиотека ЦОК https://m.edsoo.ru/8865bba8
46	Северная Америка. История открытия и освоения	1				
47	Северная Америка. Географическое положение	1				Библиотека ЦОК https://m.edsoo.ru/8865be6e
48	Северная Америка. Основные черты рельефа, климата и внутренних вод. Зональные и аazonальные природные комплексы	1				
49	Северная Америка. Население. Политическая карта. Крупнейшие по территории и численности населения страны	1				Библиотека ЦОК https://m.edsoo.ru/8865c4d6
50	Северная Америка. Изменение природы под влиянием хозяйственной деятельности человека	1				Библиотека ЦОК https://m.edsoo.ru/8865ca6c
51	Резервный урок. Обобщающее повторение по теме "Северные материка. Северная Америка"	1				
52	Евразия. История открытия и освоения	1				
53	Евразия. Географическое положение	1				Библиотека ЦОК https://m.edsoo.ru/8865bfb8
54	Евразия. Основные черты рельефа и определяющие его факторы	1				Библиотека ЦОК https://m.edsoo.ru/8865c0d0
55	Евразия. Основные черты климата. Практическая работа "Объяснение	1		0.5		Библиотека ЦОК https://m.edsoo.ru/8865c620

	климатических различий территорий, находящихся на одной географической широте, на примере умеренного климатического пояса"					
56	Евразия. Основные черты внутренних вод и определяющие их факторы	1				
57	Евразия. Зональные и аazonальные природные комплексы. Практическая работа "Представление в виде таблицы информации о компонентах природы одной из природных зон на основе анализа нескольких источников информации"	1		0.5		Библиотека ЦОК https://m.edsoo.ru/8865c7b0
58	Евразия. Население	1				Библиотека ЦОК https://m.edsoo.ru/8865cbac
59	Евразия. Политическая карта	1				Библиотека ЦОК https://m.edsoo.ru/8865d2e6
60	Евразия. Крупнейшие по территории и численности населения страны	1				
61	Евразия. Изменение природы под влиянием хозяйственной деятельности человека	1				Библиотека ЦОК https://m.edsoo.ru/8865cf30
62	Практическая работа "Объяснение распространения зон современного вулканизма и землетрясений на территории Северной Америки и Евразии"	1		1		
63	Практическая работа "Описание одной из стран Северной Америки или Евразии в форме презентации (с целью привлечения туристов, создания положительного образа страны и т. д.)"	1		1		Библиотека ЦОК https://m.edsoo.ru/8865d4b2

64	Резервный урок. Контрольная работа по теме "Северные материки". Обобщающее повторение по теме "Северные материки"	1	1			Библиотека ЦОК https://m.edsoo.ru/8865d6ba
65	Влияние закономерностей географической оболочки на жизнь и деятельность людей. Практическая работа "Характеристика изменений компонентов природы на территории одной из стран мира в результате деятельности человека"	1		0.5		Библиотека ЦОК https://m.edsoo.ru/8865d7fa
66	Международное сотрудничество в охране природе	1				Библиотека ЦОК https://m.edsoo.ru/8865d962
67	Глобальные проблемы человечества. Программа ООН и цели устойчивого развития. Всемирное наследие ЮНЕСКО: природные и культурные объекты	1				
68	Резервный урок. Обобщающее повторение по теме "Взаимодействие природы и человека". Контрольная работа по теме "Взаимодействие природы и общества"	1	1			
ОБЩЕЕ КОЛИЧЕСТВО ЧАСОВ ПО ПРОГРАММЕ		68	4	12		

8 КЛАСС

№ п/п	Тема урока	Количество часов			Дата изучения	Электронные цифровые образовательные ресурсы
		Всего	Контрольные работы	Практические работы		
1	История освоения и заселения территории современной России в XI—XVI вв.	1				Библиотека ЦОК https://m.edsoo.ru/8865dc28
2	Расширение территории России в XVI—XIX вв. Русские первопроходцы	1				Библиотека ЦОК https://m.edsoo.ru/8865e088
3	Изменения внешних границ России в XX в.	1	1			Библиотека ЦОК

						https://m.edsoo.ru/8865e254
4	Воссоединение Крыма с Россией. Практическая работа "Представление в виде таблицы сведений об изменении границ России на разных исторических этапах на основе анализа географических карт"	1		0.5		Библиотека ЦОК https://m.edsoo.ru/8865e3da
5	Государственная территория России. Территориальные воды. Государственная граница России. Географическое положение России	1				Библиотека ЦОК https://m.edsoo.ru/8865e506
6	Границы Российской Федерации. Страны — соседи России. Моря, омывающие территорию России	1				Библиотека ЦОК https://m.edsoo.ru/8865e68c
7	Резервный урок. Обобщающее повторение по темам "История формирования и освоения территории России" и "Географическое положение и границы России"	1				
8	Россия на карте часовых поясов мира. Карта часовых зон России	1				Библиотека ЦОК https://m.edsoo.ru/8865e876
9	Практическая работа "Определение различия во времени для разных городов России по карте часовых зон"	1		1		Библиотека ЦОК https://m.edsoo.ru/8865ebe6
10	Федеративное устройство России. Субъекты Российской Федерации, их равноправие и разнообразие	1				Библиотека ЦОК https://m.edsoo.ru/8865ed94
11	Федеральные округа. Районирование. Виды районирования территории	1				Библиотека ЦОК https://m.edsoo.ru/8865f140
12	Макрорегионы России. Крупные географические районы России.	1				

	Практическая работа "Обозначение на контурной карте и сравнение границ федеральных округов и макрорегионов с целью выявления состава и особенностей географического положения"					
13	Резервный урок. Обобщающее повторение по теме "Географическое пространство России"	1		1		Библиотека ЦОК https://m.edsoo.ru/8865f2b2
14	Природные условия и природные ресурсы. Классификации природных ресурсов	1				Библиотека ЦОК https://m.edsoo.ru/8865f410
15	Природно-ресурсный капитал и экологический потенциал России. Принципы рационального природопользования и методы их реализации	1				Библиотека ЦОК https://m.edsoo.ru/8865f5b4
16	Минеральные ресурсы страны и проблемы их рационального использования. Основные ресурсные базы	1				Библиотека ЦОК https://m.edsoo.ru/8865f6e0
17	Практическая работа "Характеристика природно-ресурсного капитала своего края по картам и статистическим материалам"	1		1		Библиотека ЦОК https://m.edsoo.ru/8865f7f8
18	Основные этапы формирования земной коры на территории России. Платформы и плиты. Пояса горообразования. Геохронологическая таблица	1				Библиотека ЦОК https://m.edsoo.ru/8865f91a
19	Основные формы рельефа и особенности их распространения на территории России	1				Библиотека ЦОК https://m.edsoo.ru/8865fcf8
20	Зависимость между тектоническим строением, рельефом и размещением основных групп полезных ископаемых по территории страны	1				Библиотека ЦОК https://m.edsoo.ru/8865fe4c

21	Современные процессы, формирующие рельеф. Области современного горообразования, землетрясений и вулканизма	1				Библиотека ЦОК https://m.edsoo.ru/8865ff6e
22	Влияние внешних процессов на формирование рельефа. Древнее и современное оледенения	1				Библиотека ЦОК https://m.edsoo.ru/886600e0
23	Практическая работа "Объяснение распространения по территории России опасных геологических явлений"	1		1		Библиотека ЦОК https://m.edsoo.ru/88660284
24	Изменение рельефа под влиянием деятельности человека. Антропогенные формы рельефа	1				Библиотека ЦОК https://m.edsoo.ru/88660414
25	Особенности рельефа своего края. Практическая работа "Объяснение особенностей рельефа своего края"	1		0.5		
26	Факторы, определяющие климат России	1				Библиотека ЦОК https://m.edsoo.ru/88660554
27	Основные типы воздушных масс и их циркуляция на территории России. Атмосферные фронты, циклоны и антициклоны. Карты погоды. Практическая работа "Описание и прогнозирование погоды территории по карте погоды"	1		0.5		Библиотека ЦОК https://m.edsoo.ru/88660888
28	Распределение температуры воздуха по территории России	1				Библиотека ЦОК https://m.edsoo.ru/886609c8
29	Распределение атмосферных осадков по территории России. Коэффициент увлажнения. Практическая работа "Определение и объяснение по картам закономерностей распределения солнечной	1		0.5		Библиотека ЦОК https://m.edsoo.ru/88660b58

	радиации, средних температур января и июля, годового количества атмосферных осадков, испаряемости по территории страны"					
30	Климатические пояса и типы климатов России, их характеристики	1				Библиотека ЦОК https://m.edsoo.ru/88660d06
31	Изменение климата под влиянием естественных и антропогенных факторов. Влияние климата на жизнь и хозяйственную деятельность населения. Агроклиматические ресурсы. Опасные и неблагоприятные метеорологические явления	1				Библиотека ЦОК https://m.edsoo.ru/88660e64
32	Особенности климата своего края. Практическая работа "Оценка влияния основных климатических показателей своего края на жизнь и хозяйственную деятельность населения"	1		0.5		Библиотека ЦОК https://m.edsoo.ru/88661030
33	Моря как аквальные ПК	1				Библиотека ЦОК https://m.edsoo.ru/88661184
34	Реки России. Распределение рек по бассейнам океанов. Практическая работа "Объяснение распространения опасных гидрологических природных явлений на территории страны"	1		0.5		Библиотека ЦОК https://m.edsoo.ru/886612d8
35	Роль рек в жизни населения и развитии хозяйства России. Практическая работа "Сравнение особенностей режима и характера течения двух рек России"	1		0.5		Библиотека ЦОК https://m.edsoo.ru/886614ae
36	Крупнейшие озёра, их происхождение. Болота. Подземные воды	1				Библиотека ЦОК https://m.edsoo.ru/88661602

37	Ледники. Многолетняя мерзлота	1				Библиотека ЦОК https://m.edsoo.ru/88661774
38	Неравномерность распределения водных ресурсов. Рост их потребления и загрязнения. Пути сохранения качества водных ресурсов. Внутренние воды и водные ресурсы своего региона и своей местности	1				Библиотека ЦОК https://m.edsoo.ru/886618dc
39	Резервный урок. Контрольная работа по разделу "Природа России". Обобщающее повторение по темам: "Геологическое строение, рельеф и полезные ископаемые", "Климат и климатические ресурсы", "Моря России и внутренние воды"	1	1			
40	Почва — особый компонент природы. Факторы образования почв	1				Библиотека ЦОК https://m.edsoo.ru/88661b48
41	Основные зональные типы почв, их свойства, различия в плодородии	1				Библиотека ЦОК https://m.edsoo.ru/88661c6a
42	Почвенные ресурсы России. Меры по сохранению плодородия почв: мелиорация земель, борьба с эрозией почв и их загрязнением	1				Библиотека ЦОК https://m.edsoo.ru/88661d82
43	Богатство растительного и животного мира России: видовое разнообразие, факторы, его определяющие	1				Библиотека ЦОК https://m.edsoo.ru/88661f3a
44	Особенности растительного и животного мира различных природно-хозяйственных зон России	1				
45	Природно-хозяйственные зоны России: взаимосвязь и взаимообусловленность их компонентов	1				Библиотека ЦОК https://m.edsoo.ru/8866219c

46	Природно-хозяйственные зоны России. Арктическая пустыня, тундра и лесотундра	1				Библиотека ЦОК https://m.edsoo.ru/886622d2
47	Природно-хозяйственные зоны России. Тайга	1				Библиотека ЦОК https://m.edsoo.ru/88662462
48	Природно-хозяйственные зоны России. Смешанные и широколиственные леса	1				Библиотека ЦОК https://m.edsoo.ru/886625ac
49	Природно-хозяйственные зоны России. Степи и лесостепи	1				Библиотека ЦОК https://m.edsoo.ru/886626ce
50	Природно-хозяйственные зоны России. Пустыни и полупустыни	1				Библиотека ЦОК https://m.edsoo.ru/88662868
51	Высотная поясность в горах на территории России. Горные системы европейской части России (Крымские горы, Кавказ, Урал)	1				Библиотека ЦОК https://m.edsoo.ru/886629bc
52	Горные системы азиатской части России. Практическая работа "Объяснение различий структуры высотной поясности в горных системах"	1		0.5		Библиотека ЦОК https://m.edsoo.ru/88662af2
53	Природные ресурсы природно-хозяйственных зон и их использование, экологические проблемы. Практическая работа "Анализ различных точек зрения о влиянии глобальных климатических изменений на природу, на жизнь и хозяйственную деятельность населения на основе анализа нескольких источников информации"	1		0.5		Библиотека ЦОК https://m.edsoo.ru/88662f20
54	Особо охраняемые природные территории России и своего края. Объекты Всемирного природного наследия ЮНЕСКО; растения и животные, занесённые в Красную книгу	1				Библиотека ЦОК https://m.edsoo.ru/88663182

	России					
55	Резервный урок. Обобщающее повторение по теме "Природно-хозяйственные зоны"	1				
56	Динамика численности населения России в XX—XXI вв. и факторы, определяющие её. Переписи населения России. Основные меры современной демографической политики государства	1				Библиотека ЦОК https://m.edsoo.ru/88663358
57	Естественное движение населения. Географические различия в пределах разных регионов России	1				Библиотека ЦОК https://m.edsoo.ru/8866348e
58	Миграции. Государственная миграционная политика Российской Федерации. Практическая работа «Определение по статистическим данным общего, естественного (или) миграционного прироста населения отдельных субъектов (федеральных округов) Российской Федерации или своего региона»	1		0.5		Библиотека ЦОК https://m.edsoo.ru/886635c4
59	Географические особенности размещения населения. Основная полоса расселения. Плотность населения	1				Библиотека ЦОК https://m.edsoo.ru/886636dc
60	Городское и сельское население. Виды городских и сельских населённых пунктов. Урбанизация в России. Крупнейшие города и городские агломерации. Роль городов в жизни страны	1				Библиотека ЦОК https://m.edsoo.ru/886637f4
61	Сельская местность и современные тенденции сельского расселения	1				Библиотека ЦОК https://m.edsoo.ru/8866393e
62	Резервный урок. Контрольная работа по темам "Численность населения России" и	1	1			

	"Территориальные особенности размещения населения России"					
63	Россия — многонациональное государство. Крупнейшие народы России и их расселение. Титульные этносы. Практическая работа "Построение картограммы «Доля титульных этносов в численности населения республик и автономных округов РФ»"	1		0.5		Библиотека ЦОК https://m.edsoo.ru/88663a60
64	География религий. Объекты Всемирного культурного наследия ЮНЕСКО на территории России	1				Библиотека ЦОК https://m.edsoo.ru/88663b96
65	Половой и возрастной состав населения России	1				Библиотека ЦОК https://m.edsoo.ru/88663ede
66	Половозрастные пирамиды. Средняя прогнозируемая продолжительность жизни населения России. Практическая работа "Объяснение динамики половозрастного состава населения России на основе анализа половозрастных пирамид"	1		0.5		Библиотека ЦОК https://m.edsoo.ru/88664014
67	Резервный урок. Обобщающее повторение по темам "Народы и религии России" и "Половой и возрастной состав населения России"	1				
68	Понятие человеческого капитала. Трудовые ресурсы, рабочая сила. Качество населения и показатели, характеризующие его. ИЧР и его географические различия. Практическая работа "Классификация Федеральных округов по особенностям естественного и механического движения"	1		0.5		Библиотека ЦОК https://m.edsoo.ru/8866450a

	населения"				
ОБЩЕЕ КОЛИЧЕСТВО ЧАСОВ ПО ПРОГРАММЕ		68	3	10.5	

9 КЛАСС

№ п/п	Тема урока	Количество часов			Дата изучения	Электронные цифровые образовательные ресурсы
		Всего	Контрольные работы	Практические работы		
1	Состав хозяйства. Отраслевая структура, функциональная и территориальная структуры хозяйства страны, факторы их формирования и развития. Факторы производства	1				Библиотека ЦОК https://m.edsoo.ru/886647f8
2	Экономико-географическое положение России как фактор развития её хозяйства. ВВП и ВРП. Экономические карты. «Стратегия пространственного развития Российской Федерации на период до 2025 года». Геостратегические территории	1				Библиотека ЦОК https://m.edsoo.ru/8866497e
3	Производственный капитал. Себестоимость и рентабельность производства. Условия и факторы размещения хозяйства. Практическая работа "Определение влияния географического положения России на особенности отраслевой и территориальной структуры хозяйства"	1		0.5		Библиотека ЦОК https://m.edsoo.ru/88664d20
4	Резервный урок. Обобщающее повторение по теме "Общая характеристика хозяйства России"	1	1			Библиотека ЦОК https://m.edsoo.ru/8866505e

5	ТЭК. Место России в мировой добыче основных видов топливных ресурсов. Угольная промышленность	1				Библиотека ЦОК https://m.edsoo.ru/886651bc
6	Нефтяная промышленность	1				Библиотека ЦОК https://m.edsoo.ru/886652f2
7	Газовая промышленность	1				Библиотека ЦОК https://m.edsoo.ru/8866541e
8	Электроэнергетика. Место России в мировом производстве электроэнергии. Основные типы электростанций. Практическая работа "Анализ статистических и текстовых материалов с целью сравнения стоимости электроэнергии для населения России в различных регионах"	1		0.5		Библиотека ЦОК https://m.edsoo.ru/88665586
9	Электростанции, использующие возобновляемые источники энергии. Энергосистемы. Влияние ТЭК на окружающую среду. Основные положения "Энергетической стратегии России на период до 2035 года". Практическая работа "Сравнительная оценка возможностей для развития энергетики ВИЭ в отдельных регионах страны"	1		0.5		
10	Резервный урок. Обобщающее повторение по теме "Топливо-энергетический комплекс (ТЭК)"	1				Библиотека ЦОК https://m.edsoo.ru/88665720
11	Металлургический комплекс. Metallургические базы России. Влияние металлургии на окружающую среду.	1				Библиотека ЦОК https://m.edsoo.ru/88665892

	Основные положения "Стратегии развития чёрной и цветной металлургии России до 2030 года"					
12	Место России в мировом производстве чёрных металлов. Особенности технологии производства чёрных металлов. География металлургии чёрных металлов: основные районы и центры	1				Библиотека ЦОК https://m.edsoo.ru/88665a5e
13	Место России в мировом производстве цветных металлов. Особенности технологии производства цветных металлов. География металлургии цветных металлов: основные районы и центры. Практическая работа "Выявление факторов, влияющих на себестоимость производства предприятий металлургического комплекса в различных регионах страны (по выбору)"	1		0.5		Библиотека ЦОК https://m.edsoo.ru/88665bbc
14	Машиностроительный комплекс. Роль машиностроения в реализации целей политики импортозамещения. Практическая работа "Выявление факторов, повлиявших на размещение машиностроительного предприятия (по выбору) на основе анализа различных источников информации"	1		0.5		Библиотека ЦОК https://m.edsoo.ru/88665d2e
15	География важнейших отраслей машиностроительного комплекса: основные районы и центры. Значение отрасли для создания экологически	1				Библиотека ЦОК https://m.edsoo.ru/88665e78

	эффективного оборудования. Перспективы развития машиностроения России					
16	Резервный урок. Контрольная работа по темам "Металлургический комплекс" и "Машиностроительный комплекс"	1	1			
17	Химическая промышленность. Состав, место и значение в хозяйстве. Место России в мировом производстве химической продукции	1				Библиотека ЦОК https://m.edsoo.ru/886660b2
18	Факторы размещения предприятий. Химическая промышленность и охрана окружающей среды. Основные положения "Стратегии развития химического и нефтехимического комплекса на период до 2030 года"	1				Библиотека ЦОК https://m.edsoo.ru/886662a6
19	Лесопромышленный комплекс. Состав, место и значение в хозяйстве. Место России в мировом производстве продукции лесного комплекса	1				Библиотека ЦОК https://m.edsoo.ru/88666684
20	География важнейших отраслей. Лесное хозяйство и окружающая среда. Практическая работа "Анализ документов «Прогноз развития лесного сектора Российской Федерации до 2030 года» (Гл. 1, 3 и 11) и «Стратегия развития лесного комплекса Российской Федерации до 2030 года» (Гл. II и III, Приложение № 1 и № 18) с целью определения перспектив и проблем развития комплекса"	1		0.5		Библиотека ЦОК https://m.edsoo.ru/886667f6

21	Резервный урок. Обобщающее повторение по теме "Химико-лесной комплекс"	1				
22	Агропромышленный комплекс. Состав, место и значение в экономике страны. Сельское хозяйство. Сельское хозяйство и окружающая среда	1				Библиотека ЦОК https://m.edsoo.ru/88666a80
23	Растениеводство и животноводство: география основных отраслей	1				Библиотека ЦОК https://m.edsoo.ru/88666bc0
24	Пищевая промышленность. Лёгкая промышленность. Состав, место и значение в хозяйстве. Факторы размещения предприятий. Лёгкая промышленность и охрана окружающей среды	1				Библиотека ЦОК https://m.edsoo.ru/88666f12
25	"Стратегия развития агропромышленного и рыбохозяйственного комплексов Российской Федерации на период до 2030 года". Особенности АПК своего края. Практическая работа "Определение влияния природных и социальных факторов на размещение отраслей АПК"	1		0.5		Библиотека ЦОК https://m.edsoo.ru/8866716a
26	Резервный урок. Обобщающее повторение по теме "Агропромышленный комплекс (АПК)"	1				
27	Инфраструктурный комплекс. Транспорт. Состав, место и значение в хозяйстве. Крупнейшие транспортные узлы. "Стратегия развития транспорта России на период до 2030 года"	1				Библиотека ЦОК https://m.edsoo.ru/886672e6
28	Морской и внутренний водный	1		0.5		Библиотека ЦОК

	транспорт. Практическая работа "Анализ статистических данных с целью определения доли отдельных морских бассейнов в грузоперевозках и объяснение выявленных различий"					https://m.edsoo.ru/8866748a
29	География отдельных видов транспорта. Основные транспортные пути. Транспорт и охрана окружающей среды	1				Библиотека ЦОК https://m.edsoo.ru/886675fc
30	Информационная инфраструктура. Основные линии связи. Проблемы и перспективы развития комплекса. Федеральный проект "Информационная инфраструктура"	1				https://m.edsoo.ru/88667c2811
31	Рекреационное хозяйство. Практическая работа "Характеристика туристско-рекреационного потенциала своего края"	1		0.5		Библиотека ЦОК https://m.edsoo.ru/88667980
32	Резервный урок. Контрольная работа по теме "Инфраструктурный комплекс"	1	1			
33	Государственная политика как фактор размещения производства. "Стратегия пространственного развития Российской Федерации до 2025 года": основные положения	1				Библиотека ЦОК https://m.edsoo.ru/88667f84
34	Развитие хозяйства и состояние окружающей среды. "Стратегия экологической безопасности Российской Федерации до 2025 года" и государственные меры по переходу России к модели устойчивого развития. Практическая работа "Сравнительная оценка вклада отдельных отраслей"	1		0.5		Библиотека ЦОК https://m.edsoo.ru/886680c4

	хозяйства в загрязнение окружающей среды на основе анализа статистических материалов"					
35	Европейский Север России. Географическое положение. Особенности природно-ресурсного потенциала	1				Библиотека ЦОК https://m.edsoo.ru/886681e6
36	Европейский Север России. Особенности населения	1				Библиотека ЦОК https://m.edsoo.ru/886682fe
37	Европейский Север России. Особенности хозяйства. Социально-экономические и экологические проблемы и перспективы развития	1				
38	Северо-Запад России. Географическое положение. Особенности природно-ресурсного потенциала	1				Библиотека ЦОК https://m.edsoo.ru/88668416
39	Северо-Запад России. Особенности населения и хозяйства. Социально-экономические и экологические проблемы и перспективы развития	1				Библиотека ЦОК https://m.edsoo.ru/8866852e
40	Центральная Россия. Географическое положение. Особенности природно-ресурсного потенциала	1				Библиотека ЦОК https://m.edsoo.ru/886687e0
41	Центральная Россия. Особенности населения	1				Библиотека ЦОК https://m.edsoo.ru/88668a7e
42	Центральная Россия. Особенности хозяйства. Социально-экономические и экологические проблемы и перспективы развития	1				Библиотека ЦОК https://m.edsoo.ru/88668c4a
43	Поволжье. Географическое положение. Особенности природно-ресурсного потенциала	1				Библиотека ЦОК https://m.edsoo.ru/88668d80

44	Поволжье. Особенности населения и хозяйства. Социально-экономические и экологические проблемы и перспективы развития	1				Библиотека ЦОК https://m.edsoo.ru/88668e98
45	Юг Европейской части России. Географическое положение. Особенности природно-ресурсного потенциала	1				Библиотека ЦОК https://m.edsoo.ru/88668fb0
46	Юг Европейской части России. Особенности населения	1				Библиотека ЦОК https://m.edsoo.ru/886690dc
47	Юг Европейской части России. Особенности хозяйства	1				Библиотека ЦОК https://m.edsoo.ru/88669226
48	Юг Европейской части России. Социально-экономические и экологические проблемы и перспективы развития	1				Библиотека ЦОК https://m.edsoo.ru/886693a2
49	Урал. Географическое положение. Особенности природно-ресурсного потенциала. Практическая работа "Сравнение ЭГП двух географических районов страны по разным источникам информации"	1		0.5		Библиотека ЦОК https://m.edsoo.ru/886695b4
50	Урал. Особенности населения	1				Библиотека ЦОК https://m.edsoo.ru/886696ea
51	Урал. Особенности хозяйства. Социально-экономические и экологические проблемы и перспективы развития	1				Библиотека ЦОК https://m.edsoo.ru/8866980c
52	Классификация субъектов Российской Федерации Западного макрорегиона. Практическая работа "Классификация субъектов Российской Федерации одного"	1		0.5		

	из географических районов России по уровню социально-экономического развития на основе статистических данных"					
53	Резервный урок. Контрольная работа по теме "Западный макрорегион (Европейская часть) России"	1	1			Библиотека ЦОК https://m.edsoo.ru/88669938
54	Сибирь. Географическое положение	1				Библиотека ЦОК https://m.edsoo.ru/88669a6e
55	Сибирь. Особенности природно-ресурсного потенциала	1				Библиотека ЦОК https://m.edsoo.ru/88669cb2
56	Сибирь. Особенности населения	1				Библиотека ЦОК https://m.edsoo.ru/88669e24
57	Сибирь. Особенности хозяйства	1				Библиотека ЦОК https://m.edsoo.ru/8866a0c2
58	Сибирь. Особенности хозяйства. Социально-экономические и экологические проблемы и перспективы развития	1				Библиотека ЦОК https://m.edsoo.ru/8866a2a2
59	Дальний Восток. Географическое положение	1				Библиотека ЦОК https://m.edsoo.ru/8866a3f6
60	Дальний Восток. Особенности природно-ресурсного потенциала	1				Библиотека ЦОК https://m.edsoo.ru/8866a59a
61	Дальний Восток. Особенности населения	1				Библиотека ЦОК https://m.edsoo.ru/8866a73e
62	Дальний Восток. Особенности хозяйства. Социально-экономические и экологические проблемы и перспективы развития. Практическая работа "Выявление факторов размещения предприятий одного из промышленных"	1		0.5		Библиотека ЦОК https://m.edsoo.ru/8866a8ba

	кластеров Дальнего Востока (по выбору)"					
63	Классификация субъектов Российской Федерации Восточного макрорегиона. Практическая работа "Сравнение человеческого капитала двух географических районов (субъектов Российской Федерации) по заданным критериям"	1		0.5		Библиотека ЦОК https://m.edsoo.ru/8866a9e6
64	Резервный урок. Контрольная работа по теме "Восточный макрорегион (Азиатская часть)"	1	1			
65	Федеральные и региональные целевые программы	1				Библиотека ЦОК https://m.edsoo.ru/8866acf2
66	Государственная программа Российской Федерации "Социально-экономическое развитие Арктической зоны Российской Федерации"	1				Библиотека ЦОК https://m.edsoo.ru/8866afd6
67	Россия в системе международного географического разделения труда. Россия в составе международных экономических и политических организаций	1				Библиотека ЦОК https://m.edsoo.ru/8866b184
68	Значение для мировой цивилизации географического пространства России. Объекты Всемирного природного и культурного наследия России	1				Библиотека ЦОК https://m.edsoo.ru/8866b2ba
ОБЩЕЕ КОЛИЧЕСТВО ЧАСОВ ПО ПРОГРАММЕ		68	5	7		

Контрольно-измерительные материалы

5 класс

Входная контрольная работа.

Для вводного контроля и оценки предметных и метапредметных результатов по географии учащихся 5 классов нужно опираться на систему оценки достижения планируемых результатов в начальной школе. В результате изучения курса «Окружающий мир» выпускники начальной школы получают возможность расширить, систематизировать и углубить исходные представления о природных и социальных объектах и явлениях, получают основы географических знаний.

Цель вводной диагностики: выявление уровня универсальных учебных действий (УУД) учащихся на раннем этапе изучения географии.

Класс: 5

Время тестирования: 45 минут

Комплексная вводная диагностика была составлена на основе:

- Примерной программы основного общего образования по географии как инвариантной (обязательной) части учебного курса
- Рабочей программы. Предметная линия учебников «Полярная звезда». 5-9 классы. Под редакцией В.В. Николиной, А.И. Алексеева, Е.К. Липкиной.
- География. 5-6 классы: учебник для общеобразовательных организаций / А.И.Алексеев, В.В.Николина, Е.К.Липкина и др. – М.: Просвещение, 2014.
- Контрольно-измерительных материалов. География. 6 класс/Сост. Е.А. Жижина – М.: ВАКО, 2015.

Структура работы: комплексная вводная диагностическая работа составлена в 2 вариантах. В каждом варианте выделяются 2 типа вопросов – тестовые и вопросы с открытой формой ответа. Максимальное количество баллов, которое можно получить за выполнение данной работы – 15 баллов. Критерии выставления оценки:

0-4 балла – «2»

5-6 баллов – «3»

7-10 баллов – «4»

11-15 баллов – «5»

I вариант

Ученика (цы) 5 __ класса

-
1. Как переводится слово «география» с греческого?
А) описание Земли Б) Природоведение
В) Земля Г) Вселенная
 2. Кто из греческих ученых впервые использовал термин «географика»?
А) Птолемей Б) Эратосфен
В) Страбон Г) Пифей
 3. За какой период времени Земля совершает полный оборот вокруг своей оси?
А) за сутки Б) за месяц
В) за один год Г) за один час
 4. Если встать лицом к северу, то в какой стороне от вас будет находиться запад?
А) справа Б) слева
В) сзади Г) впереди
 5. Какую форму имеет Земля?

- А) круга
- Б) идеального шара
- В) шара, сплюснутого у экватора
- Г) шара, сплюснутого у полюсов

6. Верно ли утверждение:
Расстояние от центра Земли до Северного полюса в 2 раза больше, чем до Южного.

7. Перечислить материки

8. Какой материк является самым большим по площади?

9. Какие материки располагаются только в Южном полушарии?

10. Определить страну по описанию:
Эта страна занимает целый континент, чем отличается от других стран. Эта страна полностью расположена в Южном полушарии. На востоке омывается Тихим океаном, на западе – Индийским. По площади территории – это 6 страна в мире. Из-за жаркого и сухого климата в стране дефицит пресной воды. Среди животных особое место занимают сумчатые животные, которые также являются отличительной особенностью данной страны-материка.

Итоговое тестирование по географии «Начальный курс» и «География» 5класс

Пояснительная записка.

Тест ориентирован на учебник :Климановой О.А. Климанов В.В. Ким Э.В.. География 5класс.: учебник/
Климановой О.А. Климанов В.В. Ким Э.В..

Основная цель теста – установление соответствия уровня и качества усвоения учащимися знаний и овладения умениями, предусмотренными требованиями ФГОС для учащихся 5 классов.

Задачи:

1. Выявить наиболее трудные для учащихся элементы содержания при изучении в начальном курсе географии разделов.
2. Оценить уровень освоения основных формируемых предметом видов деятельности на этапе изучения начального курса географии.

Вопросы тестирования составлены на базе обязательного минимума содержания основного общего образования по географии и требований к уровню подготовки учащихся за курс 5 классов.

Форма экзамена - индивидуальное письменное тестирование. Вопросы тестирования различаются как по содержанию, так и по требованиям к уровню подготовки.

Работа включает следующие **типы заданий**:

- 1) задания с выбором ответа, к каждому из которых приводится четыре варианта ответа, из которых верен только один.
- 2) задания на соответствие понятий
- 3) Задания с развёрнутым ответом, где необходимо вставить нужные понятия.

В целом вопросы тестирования позволяют проверить усвоение наиболее важных элементов содержания географического образования по курсу начальной физической географии и умения практического применения знаний.

При выполнении тестирования учащиеся должны иметь возможность пользоваться школьными атласами, линейкой.

Время для проведения тестирования – 45 минут.

Тест 5 класса содержит 15 заданий. Максимальное количество баллов за тест – 28.

Вопросы части «1» оцениваются в 1 балл (максимум – 6 баллов);

Вопросы части «2» оцениваются 2 балла (максимум – 8 балла);

Вопрос части «3» № 11 оценивается максимум в 10 баллов.

Оценка «5» ставится, если ученик выполнил более 80 % заданий - 22 – 24 балла

Оценка «4» ставится, если ученик выполнил более 60 % заданий –18– 21 баллов

Оценка «3» ставится, если ученик выполнил более 40 % заданий - 12–17 баллов

Оценка «2» ставится, если ученик выполнил менее 40 % заданий.

Итоговая контрольная работа по географии 5 класс

1 Вариант Часть1

1. Кто из учёных в 16 веке обосновал гелиоцентрическую модель?

а) Эратосфен б) Аристотель в) Коперник г) Геродот

2. Часть водного пространства соединённого с океаном и глубоко вдающаяся в сушу

а) пролив в) залив г) внутреннее море

3. Следствием осевого вращения Земли является

а) смена времён года б) смена дня и ночи в) смена погоды г) смена времени

4. Кто из учёных древности впервые использовал слово «география»?

А) Пифагор Б) Аристотель В) Эратосфен Г) Пифей

5. Биосфера – это оболочка распространения

А) Только человека Б) Только животных В).Только растений Г).Всех живых организмов

6. Оттенки синего цвета на физической карте означают:

А) Участки с разными глубинами Б) Участки с разными высотами

В) Разные моря и океаны Г) Равнины и горы

Часть 2

7. Вставьте пропущенное слово.

Подземные удары и вызванные ими колебания земной коры называются_____.

8. Вставьте пропущенное слово.

Горные породы, изменившиеся под воздействием высоких температур или высокого давления, относятся к группе_____.

9. Закончите предложение.

Нижний слой атмосферы, в котором содержится почти весь водяной пар называется_____.

10. Определите по описанию.

Часть океана, обособленная участками суши или поднятиями, отличающаяся от него свойствами вод, течениями, живыми организмами.

Часть 3

11. Какой буквой на карте мира обозначен Индийский океан?

1. А 2. Б 3. В 4. Г

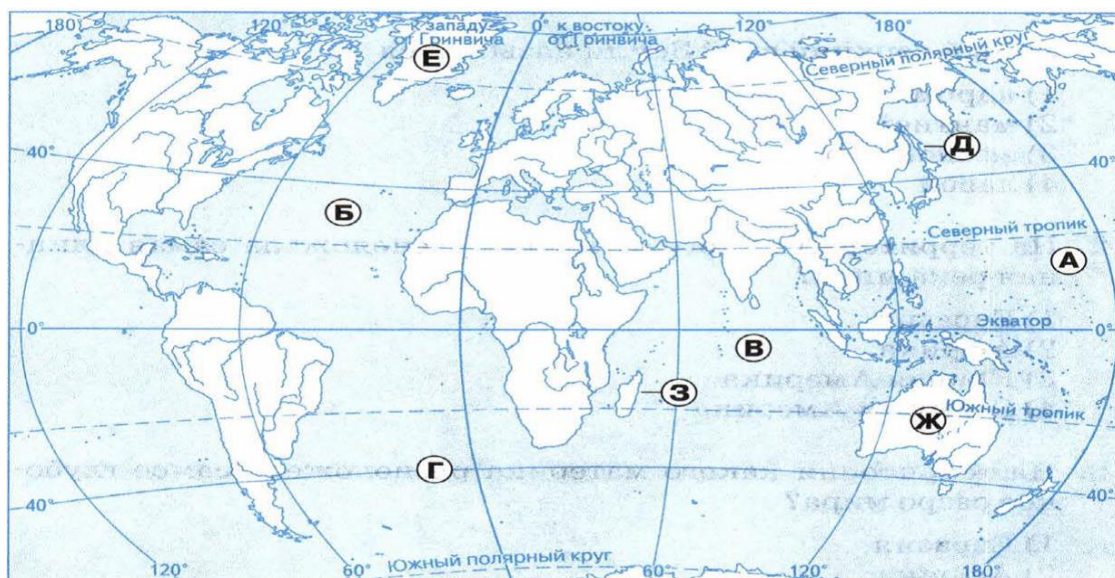
12. Какой буквой на карте мира отмечен остров Гренландия?

1. Д 2. Е 3. Ж 4. З

13. В каком полушарии расположена буква Ж?

14. На контурной карте подпишите названия материков.

15. Назовите букву, которая находится на южном и западном полушарии одновременно.



Входная контрольная работа по географии 6 класс

1 вариант

- Кто из ученых древности впервые использовал слово «география»?**
а) Пифагор; б) Аристотель; в) Пифей; г) Эратосфен.
- Вид изображения, позволяющий подробно изучить небольшой по площади участок земной поверхности:**
а) глобус; б) географическая карта; в) план; г) аэрофотоснимок.
- Какого из указанных направлений по сторонам горизонта не существует?**
а) Ю б) ЗВ в) СЗ г) ЮВ.
- Следствием осевого вращения Земли является**
а) смена времён года в) смена дня и ночи
б) смена погоды г) смена времени
- Первое путешествие вокруг Африки совершили:**
а) викинги; б) финикийцы; в) древние греки; г) индусы.
- Какие из перечисленных объектов расположены на территории Евразии?**
а) Китай, Амазонка, Эйр-Норт;
б) Амур, Байкал, Рейн;
в) Аппалачи, Волга, Россия;
г) Эйр-Норт, Байкал, Виктория.
- Река, ручей, озеро, море входят в состав:**
а) атмосферы; в) биосферы;
б) гидросферы; г) литосферы.
- Нижняя граница географической оболочки проходит:**
а) в атмосфере; б) в гидросфере; в) в литосфере; г) в мантии.
- Сколько стран расположено на территории Антарктиды?**
а) 1 б) 6 в) 12 г) ни одной
- Расставьте материки Земли в порядке возрастания из площади:**
а) Антарктида;
б) Африка;

- в) Евразия;
- г) Австралия;

11. Установите соответствие между названием материка и характерной его особенностью:

- | | |
|----------------|---------------------|
| 1) Евразия; | а) Самый жаркий; |
| 2) Африка; | б) Самый холодный; |
| 3) Антарктида; | в) Самый большой; |
| 4) Австралия; | г) Самый маленький. |

12. Из предложенного списка выберите 3 объекта природы.

- а) компьютер;
- б) хлеб;
- в) песок;
- г) море;
- д) ручка;
- е) собака.

13. Кто совершил первое кругосветное путешествие?

14. Какой метод географических исследований применен при составлении этого текста?

Тропические леса занимают значительную часть лесной площади мира и являются главным источником древесины ценных пород. Это огромная кладовая пищевых, технических, лекарственных и других полезных растений, широко вошедших в культуру и быт народов многих стран, а также послуживших источником генофонда диких сородичей для селекции и выведения культурных сортов. Чай и кофе, бананы и цитрусовые, гевея и тунг, как и многие сотни других ныне культивируемых полезных растений, являются выходцами из тропических лесов.

Критерии оценивания:

За каждый правильный ответ первой части и второй части (№1-13) ставится 1 балл. За правильно названный метод в 14 вопросе (III часть) – 1 балл, всего 2 балла. Максимальный балл за работу – 15 балла. «3» получает работа с 5-8, «4» - с 9-12, «5» - с 13-15 баллами.

входной контрольной работы по географии 6 класс

1. Назначение КИМ итоговой контрольной работы.

Контрольные измерительные материалы позволяют установить уровень освоения шестиклассниками Федерального компонента государственного стандарта основного общего образования по географии.

2. Документы, определяющие содержание КИМ.

Содержание итоговой работы определяется на основе документов:

- Федеральный компонент государственного стандарта основного общего образования (приказ Минобрнауки России от 05.03.2004 №1089)

- Программа Домогацких Е.М. (Программа курсов «География» для 5-9 классов. - М.: Русское слово, 2012)

3. Подходы к отбору содержания, разработке структуры КИМ

Отбор содержания, подлежащего проверке в итоговой работе осуществляется в соответствии с разделом «Обязательный минимум содержания основных образовательных программ» Федерального компонента государственных стандартов основного общего образования. В каждый вариант включены задания, проверяющие уровень знания содержания всех основных разделов курса Введение в географию и выполнение основных требования к уровню подготовки восьмиклассников.

4. Структура проверочной работы.

Работа состоит из 14 заданий. Задания проверяют знания, составляющие основу географической грамотности, а также способность применять знания и умения в контекстах, соответствующих основным разделам курса. Работа содержит 9 заданий с выбором одного верного ответа из четырех предложенных, 1 задание на определение правильного порядка географического явления, 1 задание на сопоставление, 1 задание с выбором трех правильных ответов из 6, 1 задание с кратким ответом, 1 задания на выявление географического метода по описанию.

Распределение заданий проверочной работы по частям работы.

№	Части работы	Число заданий	Максимальный	Тип заданий.
---	--------------	---------------	--------------	--------------

п/п			первичный балл	
1	Часть I	9 простых	9	Выбор одного правильного ответа из 4.
2	Часть II	4 средней сложности	4	Определить правильные порядок географического явления. Сопоставить. Выбор 3 правильных ответов из 6. Дать краткий ответ
3	Часть III	1 сложное	2	Определить географические методы по описанию.

5. Распределение заданий проверочной работы по содержанию и видам учебной деятельности.

Содержание проверочной работы можно разделить на 6 блоков обязательного минимума содержания образования.

Первый блок включает задания №1, 14, по теме «Наука география». Второй – задания №2-4 по теме «Земля и ее изображение». Третий – задания №5, 13 по теме «История географических открытий». Четвертый – задания №6, 9-11 по теме «Путешествие по планете Земля». Пятый – задания №7, 8, 12 по теме «Природа Земли».

Проверочная работа предусматривает разные виды учебной деятельности. Задания I части (1-9) позволяют проверить освоение наиболее значимого содержания: знание фактов и закономерностей по данным темам, элементарных причинно-следственных связей, сформированность простейших географических умений и пространственных представлений. Во II части представлены задания (10-13), в которых необходимо сделать множественный выбор или дать краткий ответ. Они предполагают более глубокое знание фактов и сформированность пространственных представлений о конкретных территориях. Сложное задание III части (19) направлено на проверку умения определять географический метод по описанию.

Распределение заданий по содержанию и видам учебной деятельности.

Содержание	Воспроизведение знаний	Применение знаний в знакомой ситуации	Применение знаний в измененной ситуации	Итого
Наука география	1 (№1)	-	1 (№14)	2
Земля и ее изображение	2 (№3, №4)	1 (№2)	-	3
История географических открытий	1 (№5)	1 (№13)	-	2
Путешествие по планете Земля	2 (№6, №9)	2 (№10, №11)	-	4
Природа Земли	2 (№7, №8)	1 (№12)	-	3

7. Распределение заданий проверочной работы по уровню сложности.

Работа включает в себя 64% простых заданий, 29% средней сложности и 7% сложных.

8. Время выполнения работы.

На выполнение проверочной работы отводится 45 минут.

9. Число вариантов в работе.

Подготовлено два варианта, в которых даны однотипные задания на проверку одинаковых знаний, умений и тем курса.

10. Система оценивания отдельных заданий и работы в целом.

За каждый правильный ответ первой части и второй части (№1-13) ставится 1 балл. За правильно названный метод в 14 вопросе (III часть) – 1 балл, всего 2 балла. Максимальный балл за работу – 15 балла. «3» получает работа с 5-8, «4» - с 9-12, «5» - с 13-15 баллами.

Перечень проверяемых требований стандарта

№ задания	Проверяемое требование	Тип задания	Количество ответов	Время выполнения задания.
1	Знать/понимать	Выбор	4	2 мин.
2	Уметь	Выбор	4	2 мин.
3	Знать/понимать	Выбор	4	2 мин.
4	Знать/понимать	Выбор	4	2 мин.
5	Знать/понимать	Выбор	4	2 мин.
6	Знать/понимать	Выбор	4	2 мин.
7	Знать/понимать	Выбор	4	2 мин.
8	Знать/понимать	Выбор	4	2 мин.
9	Знать/понимать	Выбор	4	2 мин.
10	Уметь	Определить правильные порядок географического явления.	4	3 мин.
11	Уметь	Сопоставить	4/4	3 мин.
12	Уметь	Выбор	6	3 мин.
13	Уметь	Дать краткий ответ	-	4 мин.
14	Использовать приобретенные знания и умения в практической деятельности и повседневной жизни	Определить методы географии по описанию	-	7 мин.

Итоговая контрольная работа по географии

6 класс

Вариант 1

Задания 1-7 имеют 1 верный вариант ответа

1. Представителям животного мира какого из перечисленных материков являются жирафы и носороги?

1. Северная Америка
2. Африка
3. Южная Америка
4. Евразия

2. Что такое гидросфера?

1. Водная оболочка Земли
2. Воздушная оболочка Земли
3. Каменная оболочка Земли
4. Объединяет все оболочки на Земле

3. Какие почвы характерны для природной зоны тайги?

1. Подзолистые
2. Черноземы
3. Красные ферралитные

4. Желтые

4. Основная причина образования океанических течений?

1. Географическая широта
2. Нагрев воды солнцем
3. Перемещение литосферных плит
4. Постоянные ветры

5. Сила ветра определяется прибором?

1. Шкала Бофорта
2. Шкала Рихтера
3. Флюгер
4. Анемометр

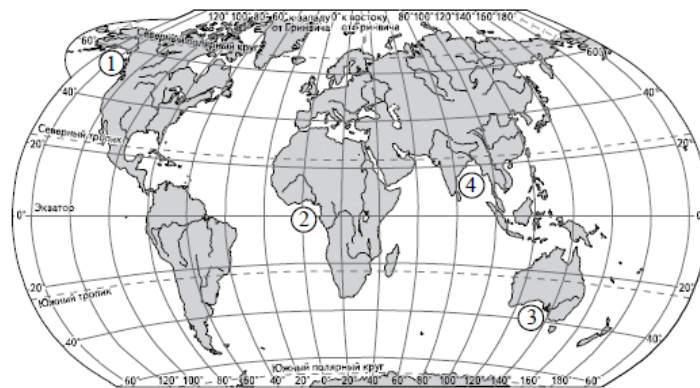
6. Как изменяется температура воздуха при поднятии на 1 км?

1. Опускается на 1°C
2. Поднимается на 1°C
3. Поднимается на 6°C
4. Опускается на 6°C

7. Какое из перечисленных течений является холодным?

1. Перуанское
2. Гвианское
3. Гольфстрим
4. Течение мыса Игольного

8. Установите соответствие между частью Мирового океана и ее расположением на карте, обозначенным цифрой.



- | | |
|--------------------------|------|
| А) Аляска | 1) 1 |
| Б) Гвианский | 2) 2 |
| В) Бенгальский | 3) 3 |
| Г) Большой Австралийский | 4) 4 |

Ответ:

А	Б	В	Г

9. Установите соответствие между природными зонами и их географическими особенностями.

Природные зоны:

- А) степь
- Б) саванна

Географические особенности:

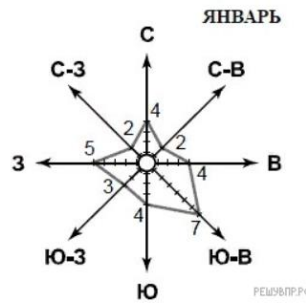
- 1) здесь самые плодородные почвы - чернозем
- 2) преобладает высокая трава и крупные одинокие деревья
- 3) климат меняется в течение года: то сухо, то влажно
- 4) очень много крупных и очень быстрых животных
- 5) расположена в умеренном климатическом поясе
- 6) водятся суслики, сурки, ящерицы и много разных птиц

Ответ:

А	Б

10. На метеорологической станции города N в январе были проведены наблюдения за направлением ветра. По результатам наблюдений метеорологи построили розу ветров. Рассмотрите розу ветров и ответьте на вопросы.

1. Какой ветер чаще всего дул в январе?
2. В каком направлении дует этот ветер?



Ответ:

11. Выберите рисунок, на котором знаками отображена погода в тот день, когда температура воздуха опустилась ниже 10 градусов мороза. Запишите в ответе букву, которой обозначен этот рисунок. Составьте описание погоды в этот день.

А		-16 °C	74%
Б		-10 °C	56%
В		+2 °C	80%

Ответ:

12. Прочитайте текст и выполните задание.

1) Атмосфера — воздушная оболочка Земли. (2) Она имеет несколько слоев. (3) У поверхности Земли расположена тропосфера. (4) Она содержит в себе 80 % воздуха атмосферы. (5) Её называют кухней погоды, потому что именно здесь образуются воздушные потоки и различные облака. (6) Температура в тропосфере с высотой понижается. (7) Над тропосферой расположен озоновый слой, а над ним стратосфера. (8) В отличие о тропосферы, в стратосфере температура с высотой повышается. (9) Еще выше расположены и другие слои атмосферы, в которых тоже происходят изменения температуры и влажности воздуха, а также его плотности. (10) Чем выше, тем воздух более разреженный.

По каким предложениям можно рассказать о том, как меняются свойства атмосферного воздуха с высотой?

Перечислите номера этих предложений.

Ответ:

13. Рассмотрите фотографию с изображением опасного явления природы. Запишите его название.

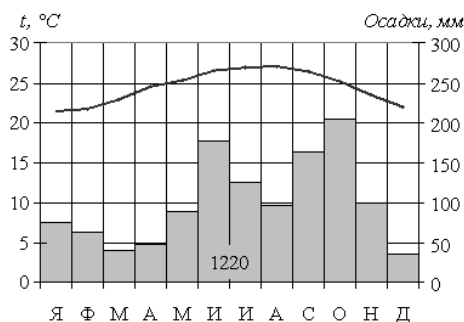
В какой части географической оболочки земли зародилось это явление?



- 1) литосфере
- 2) гидросфере

- 3) биосфере
- 4) атмосфере

14. По климатограмме определите климатические показатели, характерные для данного типа климата и заполните таблицу.



Климатический пояс	Средняя температура воздуха, °C		Годовая амплитуда температур, °C	Годовое количество осадков, мм\год	Сколько миллиметров осадков выпадает в июне, мм
	Январь	Июль			

Критерии оценивания:

Задания 1-7 оцениваются в 1 балл за каждый верный ответ.

Задание 8 оценивается в 0,5 балла за каждое верно установленное соответствие. Максимально – 1,5 балла.

Задание 9 оценивается в 0,5 балла за каждое верно установленное соответствие. Максимально – 3 балла.

Задание 10 оценивается в 1 балл за каждый верный ответ на вопрос. Максимально – 2 балла.

Задание 11 оценивается в 1 балл за верный ответ на вопрос.

Задание 12 оценивается в 0,5 балла за полностью верный ответ на вопрос. Максимально – 1 балл.

Задание 13 оценивается в 1 балл за верный ответ на вопрос.

Задание 14 оценивается в 0,5 балла за каждый верный ответ на вопрос. Максимально – 3 балла.

Баллы:

19,5 -17,5 баллов – «5»

17-14 баллов - «4»

13-10 баллов – «3»

9 – 0 баллов – «2»

Баллы для детей с ОВЗ:

19,5 -15,5 баллов – «5»

15-11 баллов - «4»

10-8 баллов – «3»

7 – 0 баллов – «2»

Вводная контрольная работа, 7 класс

I ВАРИАНТ

1. Кто из древнегреческих учёных первым высказал предположение о шарообразности Земли? А) Сократ б) Платон в) Пифагор г) Демокрит
2. Путь Земли вокруг Солнца называется: а) орбитой б) эллипсом в) осью г) оборотом
3. Горизонтальи--- это линии равных: а) температур б) высот в) значений атмосферного давления г) глубин
4. Именованный масштаб «1 см 1 км» соответствует численному масштабу: а) 1:100 б) 1:1000 в) 1:10 000 г) 1:100 000
5. Самый высокий водопад мира низвергается с высоты 1054 м. Назовите его, если его координаты 6 с.ш 61 з.д.
6. В состав литосферы входят: а) ядро, мантия, земная кора б) нижняя мантия, средняя мантия, верхняя мантия, земная кора в) средняя мантия, верхняя мантия, земная кора г) верхняя мантия, земная кора
7. Горные породы, образующиеся при остывании вещества мантии, называются: а) вулканические б) магматические в) глубинными г) метаморфическими
8. При подъёме в гору температура воздуха с каждым километром: а) понижается на 1 ГР С, б) понижается на 6 ГР.С в) повышается на 1 ГР.С. г) не изменяется
9. Решите задачу: В аэропорту города Сочи температура воздуха +26 С Самолёт поднялся в воздух и взял направление на Москву. Определите высоту, на которой летит самолёт, если температура за бортом -12 С.
10. Главная причина, по которой происходит круговорот воды в природе --- это: а) хозяйственная деятельность человека б) падение метеоритов в) солнечная энергия г) таяние ледников
11. Определите географические координаты объекта по карте полушарий: влк. Камерун (Африка)
12. Узнайте объект по карте России, если его географические координаты: 52 с.ш. 95 в.д

10-12 б-оценка «5»

8-11 б – оценка «4»

5-7 б-оценка «3»

Контрольная работа по географии в 7 классе

« Южные материки»

Задание 1:

Выберите правильный ответ:

1. Мыс Эль – Абыд, мыс Игольный, мыс Альмади, мыс Рас – Хафун – это крайние точки:

- А) Австралии В) Африки
Б) Антарктиды Г) Южной Америки.

2. Её считают прародиной человека:

- А) Австралия В) Африка
Б) Антарктида Г) Южная Америка

14. Какой город Австралии был построен как колония каторжников:

- А) Канберра
- В) Сидней
- Б) Мельбурн
- Г) Кэрнс.

15. Этот материк можно назвать самым сухим:

- А) Африка
- В) Австралия
- Б) Южная Америка
- Г) Антарктида.

16. Самое высокогорное озеро мира:

- А) Титикака
- В) Виктория
- Б) Чад
- Г) Эйр.

17. Самый высокий в мире материк:

- А) Африка
- В) Австралия
- Б) Южная Америка
- Г) Антарктида.

18. Кто открыл Америку:

- А) А. Гумбольдт
- В) Х. Колумб
- Б) А. Веспуччи
- Г) Марко Поло.

19. Самая полноводная река мира:

- А) Амазонка
- В) Парана
- Б) Конго
- Г) Замбези.

20. Кто открыл Антарктиду?

- А) Д. Кук
- В) Ф.Ф. Беллинсгаузен, М.П. Лазарев
- Б) Р. Амундсен, Р. Скотт
- Г) М.М. Сомов, А.Ф. Трешников.

21. Сколько процентов солнечного тепла получает поверхность Антарктиды:

- А) 90 %
- Б) 50 %
- В) 20 %
- Г) 10 %.

22. Антарктида принадлежит:

- А) России
- В) не принадлежит никому
- Б) США
- Г) Великобритании.

Задание 2:

1. Сгруппируйте географические объекты по смыслу и материкам:

Триполи, Муррей, Калахари, Большая Песчаная, Замбези, Парана, Атакама, Анхель, Косцюшко, Мехико, Лима, Сомали, Сидней, Атлас, Килиманджаро, Эрбус.

Африка	Австралия	Южная Америка	Антарктида

--	--	--	--

2. «У него тело жирного щенка со шкурой, которая заметно ему велика, между пальцами лап – перепонки, на голове утиный клюв, хвост как у бобра... Самки откладывают яйца подобно рептилиям, но вылупившихся детёнышей кормит молоком» О ком писали так в 19 веке? Каких ещё удивительных австралийских животных вы знаете?

За каждое задание по 1 баллу.
 30-35 баллов – оценка «5»
 24-29 баллов – оценка «4»
 17-23 баллов – оценка «3»

Тест по теме «Северные материки»

1. В каких полушариях НЕ находится материк Северная Америка? -1 б

А) северное; Б) южное; В) западное; Г) восточное.

2. Какие океаны омывают берега Евразии? -1б

А) Тихий; Б) Атлантический; В) Северный Ледовитый; Г) Индийский; Д) Южный.

3. Установите соответствие между географическими особенностями и материками, для которых они характерны: -2 б

ГЕОГРАФИЧЕСКИЕ ОСОБЕННОСТИ	МАТЕРИКИ
А) Этот материк омывается водами всех океанов. Б) Большую часть территории материка занимают две страны. В) На территории материка часто возникают сильные ураганные ветры-торнадо. Г) На территории материка расположено самое глубокое озеро мира. Д) На этом материке расположена самая высокая вершина мира. Е) На западе материка расположены молодые горы, а на востоке – старые.	1) Северная Америка 2) Евразия

Ответ:

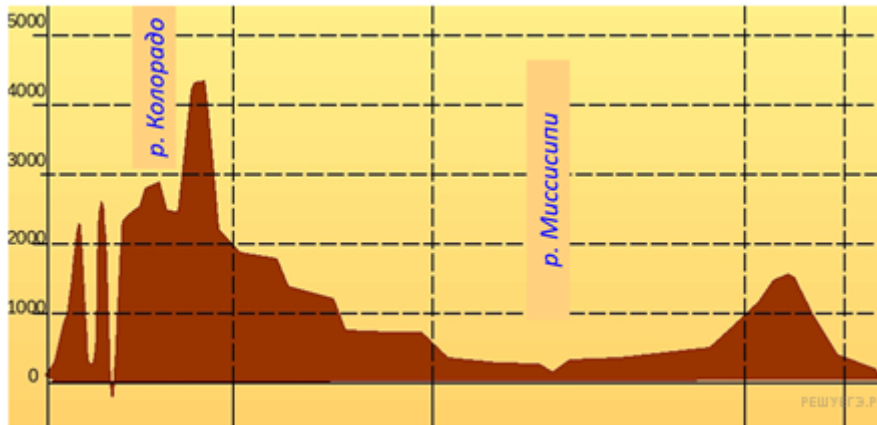
А	Б	В	Г	Д	Е

4. Прочитайте текст, составленный по запискам путешественников, исследователей и туристов, посетивших этот объект. О каком объекте идёт речь? -1б

Это крупнейший замкнутый водоем или самое большое по площади бессточное озеро планеты. Расположено оно на стыке двух частей света: Европы и Азии. Максимальная глубина водоема превышает 1000 м. Его протяженность с севера на юг в несколько раз больше, чем с запада на восток. Вокруг этого водоема расположены низменные участки, абсолютные высоты которых ниже уровня Мирового океана. К его берегам имеют выход несколько стран мира, в том числе и Россия. С севера в этот водоем впадает крупнейшая река европейской части нашей страны.

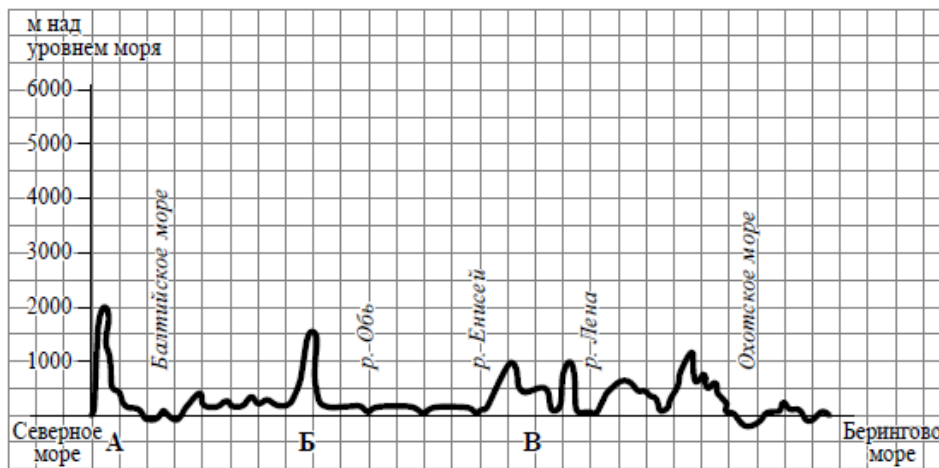
А) оз. Байкал; Б) Мёртвое море; В) Каспийское море; Г) оз. Иссык-Куль.

5. На рисунке Вы видите профиль рельефа Северной Америки. Укажите географическое название крупной формы рельефа, которой соответствует участок профиля, обозначенный на буквой А: -1б



- А) Аппалачи; Б) Анды; В) Кордильеры; Г) Центральные равнины.

6. На рисунке Вы видите профиль рельефа Евразии. Укажите географическое название крупной формы рельефа, которой соответствует участок профиля, обозначенный на буквой Б: - 16



- А) Кавказ; Б) Восточно-Европейская равнина; В) Аппалачи; Г) Уральские горы.

7. Какие реки протекают на территории Северной Америки? -26

- А) Эльба; Б) Парана; В) Юкон; Г) Миссисипи; Д) Конго.

8. Что отделяет Северную Америку от Евразии? -16

- А) Панамский канал; Б) пролив Дрейка; В) Берингов пролив; Г) Гибралтарский пролив.

9. Какая река является самой длинной в Евразии? -16

- А) Волга; Б) Амазонка; В) Инд; Г) Янцзы.

10. Установите соответствие: -26

1) Гудзонов	А) гора
2) Мак-Кинли	Б) вулкан
3) Везувий	В) город
4) Нью-Дели	Г) залив

11-136 – оценка «5»

8-106 – оценка «4»

6-86 – оценка «3»

Итоговая контрольная работа

Вариант 1

ЧАСТЬ А

А-1. Какой материк пересекается экватором в северной части? -1б

- 1) Северная Америка 2) Южная Америка 3) Австралия 4) Евразия

А-2. Какой материк Земли самый сухой (засушливый)? -1б

- 1) Евразия 2) Австралия 3) Африка 4) Южная Америка

А-3. Самое крупное по площади государство: - 1б

- 1) Россия 2) США 3) Китай 4) Индия

А-4. Какая из перечисленных горных систем самая протяженная (длинная)? -1б

- 1) Кордильеры 2) Урал 3) Альпы 4) Аппалачи

А-5. Выберите верные утверждения: -2б

- 1) Австралия – самый сухой материк 2) Большая часть Австралии лежит в южном полушарии
3) Австралия – самый влажный материк 4) самые крупные реки Австралии – Муррей с притоком Дарлинг

А-6. Какое из перечисленных морских течений действует в Тихом океане? -1б

- 1) Гольфстрим 2) Бразильское 3) Гвинейское 4) Куроисио.

А-7. Высочайшая гора Южной Америки: -1б

- 1) Ильямпу 2) Аконкагуа 3) Чимборасо

А-8. Бурый медведь - животное, обитающее в природной зоне: 1б

- 1) степей 2) тайги 3) пустынь 4) тундры

А-9. Укажите ошибку в сочетании «материк - животное». -1б

- 1) Африка — гепард 2) Австралия — вомбат 3) Южная Америка – пума 4) Евразия — скунс

А-10. По карте плотности населения определите, какая из названных территорий заселена больше (проживает больше людей)? -1б

- 1) Антарктида; 2) Южная Америка; 3) Австралия; 4) Мадагаскар.

ЧАСТЬ В

В-1. Установите соответствие: гора-материк -3б

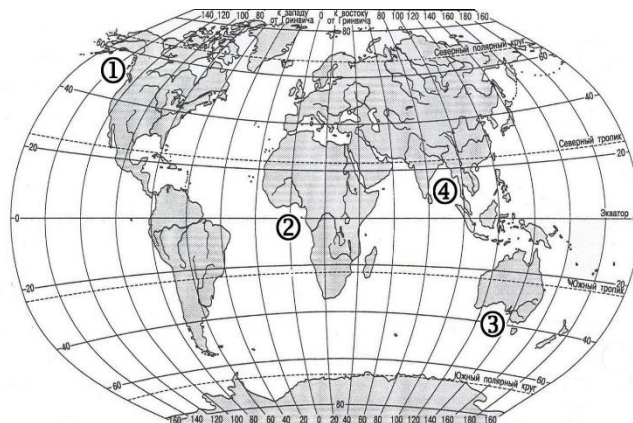
ГОРЫ

- 1) Мак-Кинли (Денали)
2) Аконкагуа
3) Косцюшко

МАТЕРИКИ

- А. Северная Америка
Б. Южная Америка
В. Австралия

В-2. Установите соответствие между заливом и его расположением на карте, обозначенным цифрой. – 3б



ЗАЛИВ

- А) Гвинейский - _____ Б) Бенгальский - _____ В) Аляска - _____

ЧАСТЬ С

Задание С требует развернутого ответа. Запишите полный ответ

С-1. Определите страну по ее краткому описанию. -1б

Это – одна из крупных по площади стран мира, находится на материке Северная Америка, имеет выход к трем океанам. На её территории находится одна из крайних точек материка, на котором

она расположена. По суше граничит лишь с одной страной. Большая часть ее населения расположена вдоль южной границы. Страна богата разнообразными полезными ископаемыми, а также лесными, земельными, водными ресурсами.

15 -186- оценка «5»

12-146 – оценка «4»

9-116-оценка –«3»

Входная контрольная работа по географии 8 класс

Вариант 1

1. В каких местах земная кора имеет наибольшую толщину:

- а) Амазонская низменность;
- б) Гималаи;
- в) дно океана;
- г) Западно - Сибирская равнина.

2. Какие данные содержит климатическая карта:

- а) данные об атмосферном давлении и ветрах;
- б) данные о температуре воздуха и осадках;
- в) все ответы верны.

3. Как называется линия, соединяющая на карте точки с одинаковыми температурами:

- а) изотерма;
- б) изохронна;
- в) изобара;
- г) изогипса.

4. Какой из перечисленных процессов не является проявлением внутренних сил:

- а) процесс поглощения солнечной энергии Землёй;
- б) процесс движения литосферных плит;
- в) процесс сотрясения земной коры;
- г) процесс внедрения мантии в земную кору.

5. К активизированным участкам земной коры относятся:

- а) области древней складчатости (старые горы);
- б) области новой складчатости (молодые горы);
- в) платформы.

6. От чего зависит солёность океанских вод? Укажите не менее двух причин:

Ответ: _____

7. Определите тип климата по описанию: Здесь преобладает пониженное атмосферное давление. Вследствие высокого положения Солнца над горизонтом здесь весь год высокие температуры воздуха. В связи с преобладанием восходящих токов в этом климате выпадает большое количество осадков в течение всего года. На каких материках представлен этот тип климата?

Ответ: _____

8. Ученый- путешественник, который пересек Южную Африку с запада на восток, исследовал реку Замбези:

- а) Н.И. Вавилов;
- б) Давид Ливингстон;

- в) Васко да Гама;
- г) Афанасий Никитин.

9. В рельефе Африки преобладают:

- а) горы;
- б) возвышенности и плоскогорья;
- в) низменности.

10. Образование береговой пустыни Намиб связано:

- а) с влиянием Антарктиды;
- б) горным рельефом на побережье;
- в) с холодным Бенгельским течением.

11. Самая длинная река Африки:

- а) Нигер;
- б) Нил;
- в) Конго;
- г) Оранжевая.

12. Самое длинное из пресноводных озер мира:

- а) Виктория;
- б) Танганьика;
- в) Ньяса;
- г) Чад.

13. Природная зона, занимающая 40% площади материка Африки:

- а) пустыни;
- б) саванны;
- в) экваториальные леса.

14. Наиболее изменена природная зона хозяйственной деятельностью человека:

- а) пустыни;
- б) саванны;
- в) экваториальные леса.

15. Установите соответствие:

Природная зона:

Растения и животные:

- | | |
|------------------------|---|
| 1. Экваториальные леса | а) травы, баобабы, жирафы, слоны |
| 2. Саванны | б) пальмы, фикусы, лианы, гориллы, окапи, |
| 3. Пустыни | в) колючие кустарники, ящерицы, змеи, скорпион. |

Критерии оценивания

- Оценка «5» - 14-15 правильных ответов
- Оценка «4» - 13 – 14 правильных ответов
- Оценка «3» - 8- 12 правильных ответов
- Оценка «2» - менее 8 правильных ответов

Контрольная работа
Обобщение по географии 8 класс «Природа России»
1 вариант

1. Дайте определение следующим понятиям:

тектоника, щит, климат, циклон, атмосферный фронт, исток, эстуарий, сточное озеро, гумус, природная зона.

2. Определите географический объект, зашифрованный в цифре:

- А) 1637 м б) 17,1 млн км² в) -27м г) -71 д) 5410м е) 5642м

3. Определите в каких природных регионах России расположены объекты:

- | | |
|---------------------|---------------------------------|
| А) Русская равнина | 1) р. Ангара |
| Б) Кавказ | 2) долина гейзеров |
| В) Урал | 3) оз Селигер |
| Г) Западная Сибирь | 4) Ставропольская возвышенность |
| Д) Южная Сибирь | 5) р. Обь |
| Е) Восточная Сибирь | 6) г. Народная |
| Ж) Дальний Восток | 7) г. Алтай |

4. Вставьте пропущенные слова:

Рельеф России _____. На востоке страны преобладают _____, а на западе _____. Самыми высокими горами России являются _____, с вершиной гора _____ м, а самыми вытянутыми горами являются _____. Территория формировалась в различные эпохи складчатости. Самой древней складчатостью является _____, а самой молодой складчатостью является _____. На древней платформе есть выступы кристаллического фундамента, которые называются _____, примером может служить _____, _____, _____.

5. Подберите пару: природная зона – почва

- | | |
|--------------------------|----------------|
| А) тундра | 1) солончаки |
| Б) тайга | 2) глеевая |
| В) смешанные леса | 3) серая |
| Г) широколиственные леса | 4) чернозем |
| Д) лесостепь | 5) каштановая |
| Е) степь | 6) подзолистая |
| Ж) полупустыня | 7) дерновая |

6. Сопоставьте: территория – климатический пояс:

- | | |
|-------------------------|-------------------------------------|
| А) Русская равнина | 1) муссонный климат |
| Б) Западная Сибирь | 2) субтропический пояс |
| В) п-ов Камчатка | 3) умеренно-континентальная область |
| Г) запад Кавказских гор | 4) резко-континентальная область |
| Д) оз. Байкал | 5) континентальная область |

7. Выберите два верных утверждения:

- А) Байкал – самое глубокое озеро мира.
Б) У России 18 сухопутных стран - соседей
В) В рельефе России преобладают равнины
Г) Самый большой полуостров России – Кольский.

8. Определите регион по описанию:

Территория удалена от основной части страны. Преобладает горный рельеф, который образовался в область кайнозойской складчатости. В регионе много запасов геотермальной энергии, которую используют на ГеоТЭС района. В районе находится одно из чудес России. Постоянные землетрясения усложняют жизнь в данной области. Здесь находится самый высокий вулкан России.

9. Напишите свою точку зрения и обоснуйте её: в какой части России наиболее благоприятные условия для проживания.

10. Какой цифрой на карте отмечены следующие географические объекты:

- а) оз. Байкал б) р. Обь в) п-ов Камчатка г) п-ов Таймыр д) р.Енисей е) о.Сахалин ж)
о. Новая Земля з) р. Лена



Критерии оценивания

1. 85-100% - оценка «5»
2. 75-84% - оценка «4»
3. 50-74% - оценка «3»

Итоговая контрольная работа по географии 8 класс Вариант 1

1. По какому из перечисленных показателей Россия занимает первое место в мире?

- А) численность населения
- Б) разведанные запасы природного газа
- В) площадь современного оледенения
- Г) площадь пахотных земель

2. Какое утверждение о территории и географическом положении России является верным?

- А) большая часть территории России находится в умеренном климатическом поясе
- Б) территория России расположена в трех частях света
- В) протяженность России больше с севера на юг, чем с запада на восток
- Г) крайняя западная точка России является крайней западной точкой Евразии

3. На границе с какой из перечисленных стран находится крайняя южная точка России?

- А) Казахстан
- Б) Китай
- В) Финляндия
- Г) Азербайджан

4. Какая горная вершина является самой высокой в России?

- А) Белуха
- Б) Народная

- В) Эльбрус
- Г) Ключевская Сопка

5. Расположите субъекты РФ в последовательности, в которой их жители встречают Новый год. Запишите получившуюся последовательность букв

- А) Новосибирская область
- Б) Ростовская область
- В) Республика Бурятия

6. Какой из перечисленных городов России находится в сейсмоопасной зоне?

- А) Архангельск
- Б) Волгоград
- В) Самара
- Г) Петропавловск-Камчатский

7. Для какого из перечисленных субъектов Российской Федерации характерны формы рельефа, созданные ветром?

- А) Иркутская область
- Б) республика Карелия
- В) Астраханская область
- Г) Тульская область

8. Восточно-Европейскую и Западно-Сибирскую равнины разделяет (-ют):

- А) река Обь
- Б) Уральские горы
- В) река Енисей
- Г) горы Алтай

9. Какое из перечисленных морей омывает северные берега России?

- А) Балтийское
- Б) Карское
- В) Охотское
- Г) Японское

10. Установите соответствие между видами природных ресурсов и типами, к которым они относятся

<u>Виды ресурсов</u>	<u>Типы ресурсов</u>
1. Солнечная энергия	А) исчерпаемые возобновимые
2. Почвенные	Б) исчерпаемые невозобновимые
3. Лесные	В) неисчерпаемые
4. Минеральные	

11. Примером рационального природопользования является

- А) вырубка лесов в долинах рек
- Б) строительство ГЭС на равнинных реках
- В) производство бумаги из макулатуры
- Г) осушение болот в верховьях малых рек

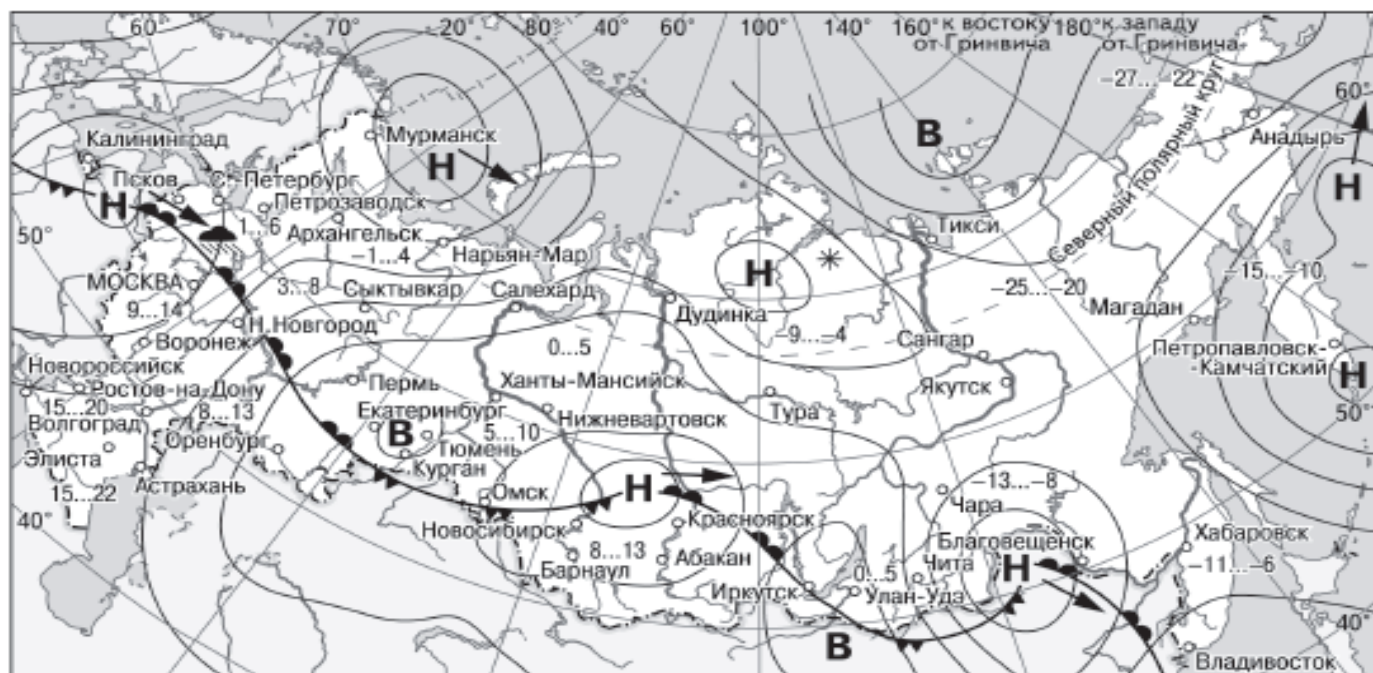
Задания 12-13 выполняются с использованием приведенной ниже карты погоды.

12. Карта погоды составлена на 7 апреля. В каком из показанных на карте городов на следующий день наиболее вероятно существенное похолодание?

- А) Архангельск
- Б) Новосибирск
- В) Пермь
- Г) Благовещенск

13. Какой из перечисленных городов, показанных на карте, находится в зоне действия антициклона?

- А) Благовещенск Б) Красноярск В) Магадан Г) Иркутск



- В** Область высокого атмосферного давления
Н Область низкого атмосферного давления
 → Направление перемещения циклонов и антициклонов
- Тёплый атмосферный фронт
 — Холодный атмосферный фронт
 14...19 Температура воздуха (°C)
 ☔ Дождь
 * Снег

14. В какой из перечисленных областей средняя плотность населения России наименьшая?

- А) Архангельская Б) Нижегородская В) Новосибирская Г) Саратовская

15. В каких двух высказываниях содержится информация о воспроизводстве населения?

- По итогам Всероссийской переписи населения 2010 г. численность городского населения в стране составляла 105,3 млн человек (74%), около трети горожан проживало в 12 городах-миллионерах.
- В 2009 г. средняя плотность населения Северо-Кавказского федерального округа была одна из самых высоких в стране: 54 человека на 1 м².
- Число родившихся в РФ в январе — октябре 2012 г. выросло до 1586,9 тыс. человек против 1482,8 тыс. человек в январе — октябре 2011 г. При этом число умерших в январе — октябре 2012 г. сократилось до 1586,1 тыс. человек с 1610,2 тыс. человек годом ранее.
- В 2009 г. в Москве было зарегистрировано 10,527 млн жителей, из них около 7 млн граждан трудоспособного возраста и 2,5 млн пенсионеров.
- В 2011 г. число родившихся в Уральском федеральном округе превысило число умерших в 2010 г. на 18 472 человека.

16. Какой из перечисленных городов является наибольшим по численности населения?

- А) Киров Б) Петрозаводск В) Ростов-на-Дону Г) Вологда

Задание 17 выполняется по приведенной таблице Изменение численности населения Республики Башкортостан в 2007–2010 гг.

Показатель	2007 г.	2008 г.	2009 г.	2010 г.
Общий прирост населения за год, человек	1742	4561	8701	3197
Естественный прирост населения за год, человек	-3691	-1075	2360	2636

17. Определите миграционный прирост населения Республики Башкортостан в 2010 г. Ответ запишите в виде числа.

18. Используя график, определите показатель естественного прироста населения в России в 2000 г. ответ запишите в виде числа



19. Определите, о какой природно-хозяйственной зоне говорится в заметке журналиста?

«От областного центра до государственной границы добирались на машине. Часа два мы ехали по прямому шоссе. Всю дорогу вокруг нас, сколько хватало глаз, простирались бескрайние поля с колосющимися хлебами. Солнце палило нещадно. Невысокие деревья вдоль дороги как будто спрашивали: «Зачем вы посадили нас здесь? Нам тут непривычно и одиноко».

20. Какая природно-хозяйственная зона России наиболее изменена человеком?

- А) степь Б) тайга В) смешанные и широколиственные леса Г) тундра и лесотундра

Критерии оценивания

1. 85-100% - оценка «5»
2. 75-84% - оценка «4»
3. 50-74% - оценка «3»

Входная контрольная работа по географии в 9 классе

1 ВАРИАНТ

ЧАСТЬ I.

1. Какое количество стран граничит с Россией по суше?

- А) 12; Б) 14; В) 16; Г) 17

2. Какими морями омывается Россия на севере:

- А) Красным и Средиземным;
 Б) Карским и морем Лаптевых;
 В) Балтийским и Черным;
 Г) Охотским и Японским

3. В 1937-1938 годах был осуществлен дрейф станции «Северный полюс» на льдине. Руководил дрейфом...

- А) С.В.Обручев;
 Б) О.Ю.Шмидт;
 В) И.Д.Папанин;
 Г) Л.С.Берг

4. Назовите горы, которые находятся между Черным и Каспийским морями:

- А) Тянь-Шань;
- Б) Кавказ;
- В) Саяны;
- Г) Уральские

5. На каких тектонических структурах расположены самые обширные равнины России?

- А) на платформах
- Б) в подвижных складчатых поясах
- В) в срединных массивах
- Г) на щитах

6. Полнос холода северного полушария находится:

- А) в Якутии;
- Б) на Северном полюсе;
- В) на острове Северная Земля;
- Г) на островах Новая Земля

7. Назвать тип климата характерный для Западной Сибири:

- А) Континентальный
- Б) Муссонный
- В) Резко континентальный
- Г) Умеренно-континентальный

8. Отношение падения реки к ее длине называется:

- А) Уклоном;
- Б)падением;
- В) Режимом;
- Г) Паводком

9. Какое питание имеют большинство рек в РФ:

- А) Дождевое;
- Б) Снеговое;
- В) Смешанное;
- Г) Ледниковое

10. Какой из представителей растительности не относится к сообществу тундры:

- А) Мох;
- Б) Лишайник;
- В) Ковыль;
- Г) Клюква

11. Самые распространенные на территории России деревья?

- А) Сосна
- Б) Дуб
- В) Осина
- Г) Лиственница

12. В каком районе России наиболее плодородные почвы?

- А) Прикаспийская низменность
- Б) Среднерусская возвышенность
- В) Ставропольская возвышенность
- Г) Валдайская возвышенность

13. В Западной Сибири имеются запасы:

- А) Цветных металлов;
- Б) Нефти, газа угля;
- В) Угля, меди, газа;
- Г) Калийных солей и фосфоритов

14. На территории Русской равнины не расположены:

- А) Река Алдан;
- Б) Прикаспийская низменность;
- В) Река Северная Двина;
- Г) Оз. Ильмень

15. Река Волга берет начало на:

- А) Приволжской возвышенности
- Б) Тиманском кряже
- В) Валдайской возвышенности
- Г) Среднерусской возвышенности

16. В области какой складчатости сформировались Уральские горы?

- А) Байкальской
- Б) Кайнозойской
- В) Каледонской
- Г) Герцинской

17. На какой из перечисленных природных территорий расположены действующие вулканы?

- А) Остров Врангеля
- Б) Курильские острова
- В) Приморье
- Г) Чукотский полуостров

ЧАСТЬ II.

1. Если в Москве (2 ч.п.) 16 часов, то в Красноярске (6 ч.п.) ...

- А) 8; Б) 16; В) 20; Г) 12

2. Расставьте почвы России по мере уменьшения мощности гумусового горизонта, начиная с наибольшего;

- А) Дерново-подзолистые
- Б) Черноземы
- В) Подзолистые
- Г) Тундрово-глеевые

3. Для юга Дальнего Востока характерен климат с осадками, основная масса которых выпадает.....

- | | |
|-----------------------------|-----------|
| 1. Умеренный | А) Весной |
| 2. Умеренно-континентальный | Б) Летом |
| 3. Субтропический | В) Осенью |
| 4. Муссонный | Г) Зимой |

4. Установить соответствие:

- | Природный район | Номенклатура |
|----------------------|---------------------|
| 1. Русская равнина | А) г. Народная |
| 2. Западная Сибирь | Б) Северные Увалы |
| 3. Горы Южной Сибири | В) Кузнецкий Алатау |
| 4. Урал | Г) Сибирские Увалы |

5. Выберите правильную характеристику коэффициента увлажнения, если испаряемость в данной местности 650 мм, а годовое количество осадков 560 мм:

- А) $K > 1$ увлажнение достаточное; Б) $K < 1$ увлажнение недостаточное;
В) $K > 1$ увлажнение недостаточное; Г) $K > 1$ увлажнение избыточное

6. Определите государства, имеющие сухопутную границу с Россией:

- А) Норвегия
Б) Казахстан
В) Армения
Г) Китай
Д) Молдавия
Е) Туркмения

7. Установить соответствие:

- | Республики | Столицы |
|--------------|--|
| 1. Карелия | А) Петрозаводск |
| 2. Коми | Б) Магас |
| 3. Ингушетия | В) Нальчик Г) Сыктывкар |

8. Продолжите географические названия:

- А) Река Нижняя.....
Б).....Увалы
В) Среднесибирское
Г) Валдайская ...

Контрольная работа по теме «Инфраструктурный комплекс»

1. В состав инфраструктурного комплекса не входит:

- а) туристско-экскурсионное бюро;
б) химчистка;
в) тепличное цветочное хозяйство;
г) детский сад;
д) оператор мобильной связи.

2. Выберите, какие из услуг относятся к материальным:

- а) оборона; г) образование;
б) торговля; д) транспорт;
в) бытовое обслуживание; е) здравоохранение.

3. Наибольший грузооборот имеют виды транспорта (выберите 2 правильных ответа):

- а) железнодорожный;
б) автомобильный;
в) воздушный;
г) трубопроводный;
д) речной.

4. Судоходные речные пути России относятся к разным бассейнам. Основной из них:

- а) Обский;
б) Волго-Камский;
в) Ленский;
г) Енисейский.

5. Санатории и туристические базы относятся к:

- а) бытовому обслуживанию;
б) социальному обеспечению;
в) рекреационному хозяйству;
г) жилищному хозяйству.

6. Назовите главную железную дорогу России:

- а) Южносибирская магистраль;
- б) Екатеринбург - Тюмень - Омск;
- в) Байкало-Амурская магистраль;
- г) Транссибирская магистраль;
- д) Москва - Санкт-Петербург.

7. Выберите верные высказывания:

- а) Участок магистрали Москва - Ростов имеет хорошее дорожное покрытие и является платным.
- б) По мере развития наиболее дешевого вида транспорта остальные виды отомрут.
- в) Большая часть рекреационных учреждений размещена в азиатской части страны.
- г) Ситуация с обеспечением жильем своих граждан в России хуже, чем во многих странах нового зарубежья.

8. Среди перечисленных речных портов укажите 2 ошибочных:

- а) Волгоград;
- б) Москва;
- в) Якутск;
- г) Екатеринбург;
- д) Казань;
- д) Челябинск;
- е) Ростов-на-Дону;
- ж) Красноярск.

Контрольная работа по теме: «Западный регион». 9 класс 1 вариант.

1. Установите соответствие:

<u>Район</u>	<u>Природные ресурсы</u>
1) Центральный	А) железные руды, почвы;
2) Центрально-Черноземный	Б) лес, вода;
3) Волго-Вятский	В) торф, бурый уголь.

2. Наиболее крупным по площади и самым маленьким по численности населения является:

- А) европейский Юг; Б) европейский Север.

3. На Европейском Севере имеются природные ресурсы:

- А) минеральные; Б) минеральные и водные; В) минеральные, водные, лесные.

4. К основным культурам, выращиваемым на Северном Кавказе, относятся:

- А) подсолнечник, Б) подсолнечник, кукуруза;
- В) подсолнечник, кукуруза, сахарная свекла.

5. Установите соответствие:

<u>Продукция</u>	<u>Центры</u>
1) легковые автомобили	А) Набережные Челны
2) троллейбусы	Б) Тольятти
3) грузовые автомобили	В) Энгельс

6. Продукция машиностроения Урала по сравнению с Поволжьем отличается повышенной: А) трудоемкостью, Б) металлоемкостью.

7. Большая часть электроэнергии Урала производится на: А) ТЭС, Б) ГЭС, В) АЭС.

8. Определите экономический район по описанию его южной части. В лесостепной и степной зоне развито зерновое хозяйство, мясомолочное скотоводство и козоводство, в невысоких горах добывают железные и медные руды, на равнине – газ, нефть; развита черная и цветная металлургия, нефтехимия; в этой части района расположены два города-миллионера.

9. Соотнесите.

<u>Центр</u>	<u>Специализация</u>
1. Нижний Новгород	А. Черная металлургия
2. Липецк	Б. Топливная промышленность
3. Мончегорск	В. Автомобилестроение
4. Инта	Г. Цветная металлургия
5. Мурманск	Д. Целлюлозно-бумажная промышленность

5. Минеральные ресурсы района богатые. Здесь располагается старейшая в стране металлургическая база. Развито тяжелое машиностроение.

6. В 18 веке район был «диким полем». Здесь находится крупное месторождение железной руды. АПК – отрасль специализации.

Контрольная работа по теме «Восточный макрорегион»

Вариант №1

1. Какой субъект РФ имеет выход в Карское море?

1) Ханты-Мансийский АО 2) Алтайский край 3) Тыва 4) Красноярский край

2. Установите соответствие

СУБЪЕКТ РФ

АДМИНИСТРАТИВНЫЙ ЦЕНТР

1) Тыва

А) Барнаул

2) Алтайский край

Б) Салехард

3) Ямало-ненецкий АО

В) Кызыл

4) Еврейская АО

Г) Биробиджан

3. Верно следующее утверждение о землепроходцах?

Иван Москвитин – первым достиг Охотского моря, Ерофей Хабаров и Василий Поярков – исследовали Приамурье, Семен Дежнев – открыл пролив между Азией и Америкой.

4. Выберите верные утверждения.

1) В основе Западно-Сибирской равнины лежит Сибирская платформа.

2) Горы Бырранга находятся в Дальневосточном районе.

3) Самая высокая вершина Алтая – г. Белуха, а Саян – Мунку-Сардык.

4) Саяны сформировались в байкальскую и каледонскую складчатости.

5) Верхоянский хребет и хребет Черского сформировались в мезозойскую складчатость.

6) Траппы можно встретить на Среднесибирском плоскогорье.

7) Камчатка, Курилы и Сахалин образовались в кайнозойскую складчатость, где самая молодая земная кора.

8) Самый высокий действующий вулкан в РФ и Евразии – Алаид

9) Характерные формы рельефа Восточной Сибири – термокарстовые котловины, гидролакколиты, булгуньяхи, (бугры пучения).

10) В Западно-Сибирском районе преобладает климат резко-континентальный, а в Восточной Сибири – континентальный.

11) Полюс холода России и Евразии находится в Оймяконе, а для котловин пояса гора Юга Сибири характерна температурная инверсия.

12) Климат Приамурья и Приморья – муссонный, а Камчатки – морской.

13) Для Дальнего Востока характерны следующие природные явления: землетрясения, вулканы, гейзеры, цунами, тайфуны, наводнения, снегопады.

14) Самая многоводная река России Обь с Иртышом, а самая длинная – Енисей.

15) Амур имеет дождевое питание, летние паводки и наводнения.

16) Байкал – ледниково-тектоническое озеро, а Таймыр – тектоническое.

17) Большая часть территории Среднесибирского плоскогорья занимает светлохвойная тайга, а Западной Сибири – темнохвойная тайга.

18) Почвы зоны тайги – подзолистые и мерзлотно-таежные.

19) Тигр, корейский кедр, бархатное дерево, гималайский медведь, утка-мандаринка, дикий виноград, женьшень – это животные и растения смешанных лесов Приморья и Приамурья.

20) Колки, гривы и урманы можно встретить в Восточной Сибири, а наледи, тарыны - в Западной Сибири.

5. Установите соответствие.

Полезное ископаемое

Местоположение

1) бурый уголь

А) Бодайбо (Иркутская область)

2) каменный уголь

Б) Уренгой (Ямало-ненецкий АО)

3) нефть

В) Кузбасс (Кемеровская область)

4) природный газ

Г) Талнах (Красноярский край)

- 5)медно-никелевые руды Д) Мирный (Якутия)
 6)алмазы Е) Канско-Ачинский бассейн (Красноярский край)
 7)золото Ж) Удокан (Забайкальский край)
 8)свинцово-цинковые руды З) Дальнегорск (Приморский край), Салаир (Кемеровская) 9)медные
 руды И) Саянск (Хакасия), Мирный (Якутия)
 10)железные руды К) Горная Шория (Кемеровская область), Ирбинское
 (Красноярский край), Коршуновское (Иркутская область), Абаза (Хакасия).

6. Назовите природные ресурсы Дальневосточного экономического района.

- 1)лесные, минеральные, гидро, водные 2)лесные, минеральные, почвенные, водные
 3)лесные, минеральные, водные, рыбные

7. К населению Западно-Сибирского экономического района не относится:

- 1)Самый крупный по численности населения.
 2)Самая низкая плотность населения.
 3)Самый высокий уровень урбанизации.
 4)Нет городов миллионеров.
 5)Омск, Новосибирск – города миллионеры.
 6)Преобладают русские, но есть коренные народы.
 7)Коренные народы: нивхи, алеуты, чукчи, якуты, эвенки, эвены, коряки.
 8)Коренные народы: ненцы, нганасаны, эвенки, эвены, буряты, тувинцы, хакасы.
 9)Коренные народы: ненцы, шорцы, селькупы, ханты, манси, алтайцы.
 10)Первая столицы Сибири – Тобольск.
 11)Первый университетский город Сибири – Томск.
 12)Академгородок – часть города Новосибирска.
 13)Тюмень – организационная база Сибири по освоению нефтегазовых месторождений.
 14)Острый недостаток трудовых ресурсов и их отток с северных территорий.

8. Назовите народ РФ.

Этот народ относится к алтайской семье тюркской группы, является титульной нацией одного из субъектов России, который был включен в состав РФ как автономная область в 1944 году. Помимо России представители этого народа живут в Монголии и Китае. Традиционные занятия этого народа – пушной промысел, мелкий и крупнорогатый скот, коневодство, яководство. По вероисповедованию - преимущественно буддисты.

9. Назовите отрасли специализации промышленности Восточно-Сибирского района.

- 1)топливная, черная, машиностроительная, химическая 2)цветная, лесная, пищевая
 3)цветная, лесная, электроэнергетика

10. Назовите отрасли специализации сельского хозяйства Западно-Сибирского района.

- 1)зерновое хозяйство (рис и соя), рыболовство, пчеловодство, пантовое и северное оленеводство
 2)зерновое хозяйство, КРС, овцеводство, пантовое и северное оленеводство, пчеловодство
 3)зерновое хозяйство, овцеводство, пушной промысел, звероводство, северное оленеводство, коневодство, яководство.

11. Верно следующее утверждение.

Сургутская – крупнейшая ТЭС (Тюменская область), Саяно-Шушенская – ГЭС (Красноярский край), Билибинская – АТЭС (Чукотский АО), Паужетская – первая ГеоТЭС (Камчатский край).

12. Заполните таблицу.

№ п/п	Город	Промышленная продукция	Субъект РФ	Эконом. район
1.	Омск			
2.	Благовещенск			
3.	Красноярск			
4.	Новокузнецк			
5.	Южно-Сахалинск			
6.	Норильск			
7.	Прокопьевск			
8.	Улан-Удэ			
9.	Биробиджан			
10.	Братск			

11.	Комсомольск – на - Амуре			
12.	Барнаул			
13.	Владивосток			
14.	Шелехов			
15.	Северск			

13. В городе Братске (Иркутская область) находится один из крупнейших в России алюминиевых заводов. С чем связано расположение данного предприятия в этом городе? Назовите несколько причин.

14. Назовите экономический район по вывозу следующей продукции:

лес и лесоматериалы, уголь, электроэнергетика, цветные металлы, железная руда, пушнина.

15. Назовите субъект России.

Эта область расположена в восточной части России. Климат на её территории суровый.

Распространена многолетняя мерзлота. Основная часть населения сосредоточена в областном центре, который является не только важным промышленным центром, где большую роль играет пищевая (рыбная) промышленность, но и морским портом.

16. О каком городе идет речь?

Этот город-миллионер расположен на берегах одной из крупных сибирских рек. Область, административным центром которой он является, имеет выход к государственной границе России.

Основу промышленности города составляют предприятия машиностроения и нефтехимии, в нем находится крупнейший в азиатской части России нефтеперерабатывающий завод.

17. Назовите основные негативные проблемы Западно-Сибирского района.

- 1) Загрязнение водных территорий нефтью
- 2) Нарушение земель в результате добычи угля и руд
- 3) Сведение лесов
- 4) Истощение почв и пыльные бури
- 5) Загрязнение озера Байкал
- 6) Загрязнение рек
- 7) Загрязнение атмосферы, в том числе в котловинах зимой
- 8) Ухудшение и уничтожение пастбищ
- 9) Браконьерство и расхищение морских биоресурсов

18. Назовите охраняемые территории Дальневосточного экономического района.

ОБЪЕКТЫ ЮНЕСКО: озеро Байкал, вулканы Камчатки, Золотые горы Алтая, Центральный Сихотэ-Алинь, Убсунурская котловина.

ЗАПОВЕДНИКИ: Уссурийский (женьшень, утка-мандаринка, тигр, гималайский медведь), остров Врангеля («родильный дом» белых медведей), Джугджурский, Гыданский, Малая Сосьва.

БИОСФЕРНЫЕ ЗАПОВЕДНИКИ: Байкальский, Баргузинский – 1916 год (соболь), Кроноцкий, Дальневосточный морской, Кедровая Паадь – 1916 год (леопард), Таймырский, Сихотэ-Алинский (тигр, лимонник китайский), Командорские острова (каланы, тюлени, могила В. Беринга).

НАЦИОНАЛЬНЫЕ ПАРКИ: Забайкальский, Прибайкальский, Шорский, Шушенский лес.

Итоговая контрольная работа по географии. 9 класс

Вариант 1

Часть А содержит 12 заданий (А1-А12) с выбором ответа. К каждому заданию дается четыре варианта ответа,

только один из них верный. Запишите число, соответствующее выбранному ответу.

А1. Какое утверждение о географическом положении России является верным?

- 1) Россия граничит с Грузией, Арменией, Азербайджаном.
- 2) Крайняя материковая северная точка России является крайней точкой Евразии.
- 3) Моря России относятся к бассейнам всех четырех океанов.
- 4) Самую протяженную сухопутную границу Россия имеет с Китаем.

A2. Какое утверждение о народах России является верным?

- 1)Россия - самая многонациональная страна в мире.
- 2)Карелы и коми относятся к индоевропейской языковой семье.
- 3)Татары - второй по численности народ России.
- 4)Калмыки и удмурты исповедуют ислам.

A3.Буддизм-религия большинства верующего населения республики:

- | | |
|-----------------|------------|
| 1) Татарстан | 3) Бурятия |
| 2) Башкортостан | 4) Адыгея |

A4. Наибольшая доля горожан в структуре населения характерна:

- | | |
|-----------------------|-----------------------|
| 1)Магаданская область | 3)Гамбовская область |
| 2)Ставропольский край | 4)Республика Калмыкия |

A5. Какая отрасль хозяйства относится к производственной сфере экономики?

- | | |
|-----------------|----------------------|
| 1)рекреационное | 3)обслуживания |
| 2)управление | 4)сельское хозяйство |

A6.Какое соответствие « электростанция-тип электростанции» является верным?

- | | |
|---|---|
| 1)Братская - тепловая электростанция | 3)Паужетская-атомная электростанция |
| 2)Саянно – Шушенская – гидроэлектростанция. | 4)Билибинская – геотермальная электростанция. |

A7. Лидером по добыче нефти в России является:

- | | |
|-------------------------------------|-------------------------------------|
| 1)Татарстан | 3)Ямало - Ненецкий автономный округ |
| 2)Ханты-Мансийский автономный округ | 4)Башкортостан |

A8. Какое утверждение о промышленности России является верным?

- 1)Заводы по производству с/х техники размещаются в районах добычи железной руды.
- 2)Наиболее трудоёмкими производствами машиностроения являются приборостроение, электроника и электротехника
- 3)Размещение предприятий по выплавке алюминия ориентировано на источники сырья.
- 4)Наибольшая доля производства электроэнергии в России приходится на АЭС

A9. Для размещения предприятий по выплавке алюминия ведущее значение имеет фактор

- | | |
|----------------|---------------------|
| 1)водный | 3)энергетический |
| 2)транспортный | 4)трудовых ресурсов |

A10.Наибольшее количество предприятий автомобилестроения сосредоточено в:

- | | |
|-------------|--------------------|
| 1).Поволжье | 3)Северном Кавказе |
| 2)Ц. России | 4)Дальнем Востоке |

A11. Производство азотных удобрений развивается вблизи предприятий:

- 1)Черной металлургии полного цикла
- 2)Алюминиевой промышленности
- 3) Медеплавильной промышленности
- 4).Передельной металлургии

A12.Добыча калийной соли в России в основном производится в:

- | | |
|-------------------|--------------------|
| 1)Западной Сибири | 3)Дальнем Востоке |
| 2)Урале | 4)Восточной Сибири |

ЧАСТЬ В

В1. Установите соответствие между республикой РФ и её столицей.

- | | |
|-----------------|-------------|
| 1. Бурятия | А. Элиста |
| 2. Калмыкия | Б. Казань |
| 3. Башкортостан | В. Улан-Удэ |
| 4. Татарстан | Г. Уфа |

В2. Установите соответствие между морским портом и морем, на побережье которого он расположен.

- | | |
|----------------|--------------|
| 1. Архангельск | А. Баренцево |
| 2. Туапсе | Б. Белое |
| 3. Мурманск | В. Японское |
| 4. Владивосток | Г. Черное |

В3. Из предложенного списка выберите три города-миллионера

- | | |
|--------------------|----------------------|
| 1. Ульяновск | 4. Санкт – Петербург |
| 2. Нижний Новгород | 5. Челябинск |
| 3. Оренбург | 6. Ставрополь |

В4. Из предложенного списка городов выберите три центра автомобилестроения

- | | |
|----------------|-----------------|
| 1. Тольятти | 4. Ижевск |
| 2. Волгоград | 5. Петрозаводск |
| 3. Новокузнецк | 6. Ульяновск |

В5. Из предложенного списка выберите три региона РФ, специализирующихся на молочном животноводстве

- | | |
|------------------------|-------------------------|
| 1. Республика Дагестан | 4. Астраханская область |
| 2. Смоленская область | 5. Тверская область |
| 3. Вологодская область | 6. Республика Калмыкия |

ЧАСТЬ С

С1. Чем объяснить, что рождаемость в расчете на тысячу жителей в Республике Дагестан выше, чем в Псковской области? Укажите не менее двух причин.

С2. Чем объяснить размещение в г. Липецке производства тракторов и тракторных культиваторов? (АО «Липецкий тракторный завод») Укажите не менее двух причин.

Контрольная работа по теме: «Западный регион». 9 класс

1 вариант.

2. Установите соответствие:

Район

- 1) Центральный
- 2) Центрально-Черноземный
- 3) Волго-Вятский

Природные ресурсы

- А) железные руды, почвы;
- Б) лес, вода;
- В) торф, бурый уголь.

2. Наиболее крупным по площади и самым маленьким по численности населения является:

- А) европейский Юг; Б) европейский Север.

3. На Европейском Севере имеются природные ресурсы:

- А) минеральные; Б) минеральные и водные; В) минеральные, водные, лесные.

4. К основным культурам, выращиваемым на Северном Кавказе, относятся:

- А) подсолнечник, Б) подсолнечник, кукуруза;
В) подсолнечник, кукуруза, сахарная свекла.

5. Установите соответствие:

Продукция

- 1) легковые автомобили

Центры

- А) Набережные Челны

- 2) троллейбусы
3) грузовые автомобили
- Б) Тольятти
В) Энгельс
6. Продукция машиностроения Урала по сравнению с Поволжьем отличается повышенной: А) трудоемкостью, Б) металлоемкостью.
7. Большая часть электроэнергии Урала производится на: А) ТЭС, Б) ГЭС, В) АЭС.
8. Определите экономический район по описанию его южной части. В лесостепной и степной зоне развито зерновое хозяйство, мясомолочное скотоводство и козоводство, в невысоких горах добывают железные и медные руды, на равнине – газ, нефть; развита черная и цветная металлургия, нефтехимия; в этой части района расположены два города-миллионера.
9. Соотнесите.

Центр

1. Нижний Новгород
2. Липецк
3. Мончегорск
4. Инта
5. Мурманск
6. Ухта
7. Архангельск
8. Ростов-на-Дону
9. Невинномысск
10. Энгельс

Сельскохозяйственное машиностроение

10. Определите, в каких районах находятся указанные группы городов
8. Архангельск, Мурманск, Вологда, Петрозаводск
9. Великий Новгород, Выборг, Псков, Санкт-Петербург
10. Воронеж, Курск, Липецк, Тамбов
11. Екатеринбург, Оренбург, Пермь, Челябинск
12. Йошкар-Ола, Киров, Нижний Новгород, Чебоксары
13. Казань, Самара, Саратов, Тольятти
14. Краснодар, Махачкала, Нальчик, Ростов-на-Дону
8. Смоленск, Тверь, Тула, Ярославль

11. Соотнеси

Республика

1. Карелия
2. Татарстан
3. Удмуртия
4. Дагестан
5. Карачаево-Черкессия
6. Адыгея
7. Чувашия
8. Северная Осетия-Алания
9. Ингушетия

12. Определите, каким экономическим районам соответствуют данные утверждения.

1. Лесная промышленность, цветная металлургия, топливная и рыбная промышленность
2. Лесная промышленность
- а) Вятский
б) ий Север
в)

Специализация

- А. Черная металлургия
Б. Топливная промышленность
В. Автомобилестроение
Г. Цветная металлургия
Д. Целлюлозно-бумажная
Е. Производство минеральных
Ж. Производство троллейбусов
З. Рыбная промышленность
И. Нефтепереработка

К.

- А) Волго-Вятский
Б) Европейский Север
В) Поволжье
Г) Северо-Западный
Д) Северный Кавказ
Е) Уральский
Ж) Центральный
З) Центрально-Черноземный

Столица

- а) Магас
б) Петрозаводск
в) Майкоп
г) Махачкала
д) Чебоксары
е) Казань
ж) Черкесск
з) Владикавказ
и) Ижевск

Волго-

Европейск

промышленность, машиностроение	ий	Поволжск
3. Рекреационное хозяйство, АПК	г) Западный	Северо-
4. Научное и точное машиностроение, текстильная	д) Кавказский	Северо-
промышленность, химическая	е) ж)	Уральский
промышленность	ый	Центральн
5. Гидроэнергетика, машиностроение, химическая промышленность	з) Центрально-Черноземный	
6. Черная, цветная металлургия, машиностроение, химическая промышленность		
7. Черная металлургия, АПК		
8. Машиностроение (Судостроение)		

13. Определите экономический район Западной зоны по набору характеристик.

1. На востоке района находятся месторождения угля, нефти и газа. Имеются крупные запасы лесных ресурсов. На юге района – область, которая славится производством масла. На северо-западе района находится незамерзающий порт.

2. Отрасль специализации – гидроэнергетика. АПК имеет важное значение. Машиностроение специализируется на выпуске автомобилей, троллейбусов, самолетов. На юге района открыто крупное газоконденсатное месторождение.

3. Самый маленький по площади район. Имеет крупный порт. Выделяется наукоемким и трудоемким машиностроением. Проблема – наводнения в крупнейшем городе.

4. Район отличается многонациональным составом населения. Население размещается неравномерно. Высокая плотность сельского населения. АПК и рекреационное хозяйство – ведущие отрасли хозяйства.

5. Минеральные ресурсы района богаты. Здесь располагается старейшая в стране металлургическая база. Развито тяжелое машиностроение.

6. В 18 веке район был «диким полем». Здесь находится крупное месторождение железной руды. АПК – отрасль специализации.